

# 秋田県地域防災計画

## 新旧対照表

令和8年3月

秋田県地域防災計画 新旧対照表

| No.           | 案<br>ページ | 所管<br>課・<br>関係機<br>関    | 修正前   | 修正後  | 修正理由            |
|---------------|----------|-------------------------|---|--|-----------------|
| <b>第1編 総則</b> |          |                         |   |  |                 |
| 1             | 2        | 都市計<br>画課               | <p>第4節 計画の推進<br/>(略)</p> <p>さらに、災害時の応急・復旧対策を適切に運用するため、実効性の確保に留意した、関係機関相互の連携協力体制の整備に努めるとともに、被災者支援対策として、高齢者、障害者、乳幼児等の災害時要配慮者（以下「要配慮者」という。）や女性、並びに男女共同参画等の多様な視点から捉えた避難所の運営など、多くの住民が参加できるこれら諸対策に関する実践的な防災訓練の実施と防災思想の普及・啓発に努める。また、速やかな応急・復旧対策のため、委託可能な災害対策に係る業務については、あらかじめ民間事業者や建設業団体等との間で協定を締結しておく、輸送拠点として活用可能な民間事業者の管理する施設を把握しておくなど協力体制を構築し、民間事業者のノウハウや能力等を活用するものとする。</p> <p><u>(新設)</u></p> <p><u>(略)</u></p> | <p>第4節 計画の推進<br/>(略)</p> <p><u>また、</u>災害時の応急・復旧対策を適切に運用するため、実効性の確保に留意した、関係機関相互の連携協力体制の整備に努めるとともに、被災者支援対策として、高齢者、障害者、乳幼児等の災害時要配慮者（以下「要配慮者」という。）や女性、並びに男女共同参画等の多様な視点から捉えた避難所の運営など、多くの住民が参加できるこれら諸対策に関する実践的な防災訓練の実施と防災思想の普及・啓発に努める。また、速やかな応急・復旧対策のため、委託可能な災害対策に係る業務については、あらかじめ民間事業者や建設業団体等との間で協定を締結しておく、輸送拠点として活用可能な民間事業者の管理する施設を把握しておくなど協力体制を構築し、民間事業者のノウハウや能力等を活用するものとする。</p> <p><u>さらに、被災後に早期かつ的確に復興まちづくりを行えるよう、事前復興まちづくり計画策定等の復興事前準備に努めるものとする。</u></p> <p>(略)</p> | 防災基本計画(R7.7)の反映 |
| 2             | 3        | 総合防<br>災課<br>(被災<br>者T) | <p>第4節 計画の推進<br/>(略)</p> <p>また、男女双方の視点や、高齢者、障害者などに配慮した防災を進めるため、秋田県多様性に満ちた社会づくり基本条例（以下「多様性条例」という。）における基本理念を踏まえつつ、防災会議委員への任命など防災に</p>   | <p>第4節 計画の推進<br/>(略)</p> <p>また、男女双方の視点や、高齢者、障害者などに配慮した防災を進めるため、秋田県多様性に満ちた社会づくり基本条例（以下「多様性条例」という。）における基本理念を踏まえつつ、防災会議委員への任命など防災に</p>  | 防災基本計画(R7.7)の反映 |

|   |   |                    |   |  |        |
|---|---|--------------------|---|--|--------|
|   |   |                    | <p>関する政策・方針決定過程及び現場における多様な視点からの対応を推進するほか、地域を構成する多様な主体の参画を拡大し、各種防災対策の充実に努める。加えて、新型コロナウイルス感染症流行時の経験も踏まえた感染症対策や防災対策と、効果的・効率的な防災対策を行うための災害対応業務のデジタル化の推進に努めるものとする。</p> <p><u>(新設)</u></p> <p>さらに、県及び市町村は、所有者不明土地を活用した防災空地や備蓄倉庫の整備など、加えて、市町村は、災害発生のおそれのある所有者不明土地の管理不全状態の解消など、所有者不明土地の利用の円滑化等に関する特別措置法に基づく措置を活用した防災対策を推進するものとする。</p> | <p>関する政策・方針決定過程及び現場における多様な視点からの対応を推進するほか、地域を構成する多様な主体の参画を拡大し、各種防災対策の充実に努める。加えて、新型コロナウイルス感染症流行時の経験も踏まえた感染症対策や防災対策と、効果的・効率的な防災対策を行うための災害対応業務のデジタル化の推進に努めるものとする。</p> <p><u>加えて、県及び市町村は、国と連携して、避難生活に必要な物資の備蓄、避難所環境の整備、地域のボランティア人材の確保・育成や災害発生時における官民連携の強化など、地域防災力の向上に努めるものとする。</u></p> <p>さらに、県及び市町村は、所有者不明土地を活用した防災空地や備蓄倉庫の整備など、加えて、市町村は、災害発生のおそれのある所有者不明土地の管理不全状態の解消など、所有者不明土地の利用の円滑化等に関する特別措置法に基づく措置を活用した防災対策を推進するものとする。</p> |        |
| 3 | 3 | 総合防災課              | <p>第6節 防災に関する調査研究の推進</p> <p>防災に関する調査研究は、過去の災害事例を踏まえ、現在置かれている地形・気象条件、また都市化や人口構成などを基礎データとし、県民との協力や研究機関等と連携しながら実施する。</p> <p>災害時において、迅速・的確な災害対策が実施できるよう、県内各地域において、関係機関と共同した実態調査等を行い、これら調査結果の分析・解析を行い、<u>防災マップ作成のための基礎資料として活用するとともに、これを地域防災計画に反映させる。</u></p>   | <p>第6節 防災に関する調査研究の推進</p> <p>防災に関する調査研究は、過去の災害事例を踏まえ、現在置かれている地形・気象条件、また都市化や人口構成などを基礎データとし、県民との協力や研究機関等と連携しながら実施する。</p> <p>災害時において、迅速・的確な災害対策が実施できるよう、県内各地域において、関係機関と共同<u>で</u> 実態調査等を<u>実施し</u>、これら<u>の結果を分析・解析したものを</u>防災マップ作成のための基礎資料として活用するとともに、これを地域防災計画に反映させる。</p>   | 文言の適正化 |
| 4 | 5 | 秋田行政監視行政相談センター、国土地 | <p>第8節 防災関係機関の処理すべき事務又は業務の大綱</p> <p>第3 指定地方行政機関</p>   | <p>第8節 防災関係機関の処理すべき事務又は業務の大綱</p> <p>第3 指定地方行政機関</p>  | 文言の適正化 |

|   |  | 理院<br>(東北<br>地方測<br>量部)                   | <table border="1"> <tr> <th>機関の名称</th> <th>処理すべき事務又は業務の大綱</th> </tr> <tr> <td>(略)</td> <td>(略)</td> </tr> <tr> <td>(新設)</td> <td>(新設)</td> </tr> <tr> <td>(略)</td> <td>(略)</td> </tr> <tr> <td><u>東北地方測量部</u></td> <td>(略)</td> </tr> <tr> <td>(略)</td> <td>(略)</td> </tr> </table>  | 機関の名称 | 処理すべき事務又は業務の大綱 | (略) | (略) | (新設)  | (新設)   | (略)  | (略)   | <u>東北地方測量部</u> | (略) | (略) | (略)   | <table border="1"> <tr> <th>機関の名称</th> <th>処理すべき事務又は業務の大綱</th> </tr> <tr> <td>(略)</td> <td>(略)</td> </tr> <tr> <td><u>東北管区行政評価局</u><br/>(<u>秋田行政監視行政</u><br/><u>相談センター</u>)</td> <td><u>1 被災者への生活支援情報の提供</u><br/><u>2 専用電話を備えた相談窓口の開設</u><br/><u>3 特別行政相談所の開設</u></td> </tr> <tr> <td>(略)</td> <td>(略)</td> </tr> <tr> <td><u>国土地理院</u> (東北地<br/>方測量部)</td> <td>(略)</td> </tr> <tr> <td>(略)</td> <td>(略)</td> </tr> </table> | 機関の名称      | 処理すべき事務又は業務の大綱 | (略) | (略) | <u>東北管区行政評価局</u><br>( <u>秋田行政監視行政</u><br><u>相談センター</u> ) | <u>1 被災者への生活支援情報の提供</u><br><u>2 専用電話を備えた相談窓口の開設</u><br><u>3 特別行政相談所の開設</u> | (略) | (略) | <u>国土地理院</u> (東北地<br>方測量部) | (略) | (略) | (略) |  |
|---|--|---|--|-------|----------------|-----|-----|---|--|--|-------|----------------|-----|-----|---|--|------------|----------------|-----|-----|--|--|-----|-----|----------------------------|-----|-----|-----|--|
| 機関の名称   | 処理すべき事務又は業務の大綱   |   |  |       |                |     |     |   |  |  |       |                |     |     |   |  |            |                |     |     |  |  |     |     |                            |     |     |     |  |
| (略)   | (略)  |   |  |       |                |     |     |   |  |  |       |                |     |     |   |  |            |                |     |     |  |  |     |     |                            |     |     |     |  |
| (新設)  | (新設)   |   |  |       |                |     |     |   |  |  |       |                |     |     |   |  |            |                |     |     |  |  |     |     |                            |     |     |     |  |
| (略)   | (略)  |   |  |       |                |     |     |   |  |  |       |                |     |     |   |  |            |                |     |     |  |  |     |     |                            |     |     |     |  |
| <u>東北地方測量部</u>  | (略)  |   |  |       |                |     |     |   |  |  |       |                |     |     |   |  |            |                |     |     |  |  |     |     |                            |     |     |     |  |
| (略)   | (略)  |   |  |       |                |     |     |   |  |  |       |                |     |     |   |  |            |                |     |     |  |  |     |     |                            |     |     |     |  |
| 機関の名称   | 処理すべき事務又は業務の大綱   |   |  |       |                |     |     |   |  |  |       |                |     |     |   |  |            |                |     |     |  |  |     |     |                            |     |     |     |  |
| (略)   | (略)  |   |  |       |                |     |     |   |  |  |       |                |     |     |   |  |            |                |     |     |  |  |     |     |                            |     |     |     |  |
| <u>東北管区行政評価局</u><br>( <u>秋田行政監視行政</u><br><u>相談センター</u> )  | <u>1 被災者への生活支援情報の提供</u><br><u>2 専用電話を備えた相談窓口の開設</u><br><u>3 特別行政相談所の開設</u>   |   |  |       |                |     |     |   |  |  |       |                |     |     |   |  |            |                |     |     |  |  |     |     |                            |     |     |     |  |
| (略)   | (略)  |   |  |       |                |     |     |   |  |  |       |                |     |     |   |  |            |                |     |     |  |  |     |     |                            |     |     |     |  |
| <u>国土地理院</u> (東北地<br>方測量部)  | (略)  |   |  |       |                |     |     |   |  |  |       |                |     |     |   |  |            |                |     |     |  |  |     |     |                            |     |     |     |  |
| (略)   | (略)  |   |  |       |                |     |     |   |  |  |       |                |     |     |   |  |            |                |     |     |  |  |     |     |                            |     |     |     |  |
| 5   | 7  | NTT<br>東日本<br>秋田支<br>店、NTTド<br>コモ東<br>北支社 | <p>第8節 防災関係機関の処理すべき事務又は業務の大綱<br/>第5 指定公共機関</p> <table border="1"> <tr> <th>機関の名称</th> <th>処理すべき事務又は業務の大綱</th> </tr> <tr> <td>(略)</td> <td>(略)</td> </tr> <tr> <td><u>東日本電信電</u><br/><u>話株式会社</u><br/>(秋田支店)<br/>株式会社NT<br/>Tドコモ<br/>(東北支社秋<br/>田支店)<br/><u>エヌ・ティ・ティ・</u><br/><u>コミュニケーションズ</u><br/><u>株式会社</u><br/>KDDI株式会社<br/>ソフトバンク<br/>株式会社<br/>(仙台WW事</td> <td> <ol style="list-style-type: none"> <li>電気通信事業用通信施設の災害防止及び災害復旧対策に関すること。</li> <li>災害時における非常通話の運用に関すること。</li> <li>気象警報の伝達に関すること。</li> </ol> </td> </tr> </table> | 機関の名称 | 処理すべき事務又は業務の大綱 | (略) | (略) | <u>東日本電信電</u><br><u>話株式会社</u><br>(秋田支店)<br>株式会社NT<br>Tドコモ<br>(東北支社秋<br>田支店)<br><u>エヌ・ティ・ティ・</u><br><u>コミュニケーションズ</u><br><u>株式会社</u><br>KDDI株式会社<br>ソフトバンク<br>株式会社<br>(仙台WW事 | <ol style="list-style-type: none"> <li>電気通信事業用通信施設の災害防止及び災害復旧対策に関すること。</li> <li>災害時における非常通話の運用に関すること。</li> <li>気象警報の伝達に関すること。</li> </ol> | <p>第8節 防災関係機関の処理すべき事務又は業務の大綱<br/>第5 指定公共機関</p> <table border="1"> <tr> <th>機関の名称</th> <th>処理すべき事務又は業務の大綱</th> </tr> <tr> <td>(略)</td> <td>(略)</td> </tr> <tr> <td><u>NTT 東日本株</u><br/><u>式会社</u><br/>(秋田支店)<br/>株式会社NT<br/>Tドコモ<br/>(東北支社秋<br/>田支店)<br/><u>NTTドコモ</u><br/><u>ビジネス株式</u><br/><u>会社</u> (東北支<br/>社秋田支店)<br/>KDDI株式会社<br/>ソフトバンク<br/>株式会社</td> <td> <ol style="list-style-type: none"> <li>電気通信事業用通信施設の災害防止及び災害復旧対策に関すること。</li> <li>災害時における非常通話の運用に関すること。</li> <li>気象警報の伝達に関すること。</li> </ol> </td> </tr> </table> | 機関の名称 | 処理すべき事務又は業務の大綱 | (略) | (略) | <u>NTT 東日本株</u><br><u>式会社</u><br>(秋田支店)<br>株式会社NT<br>Tドコモ<br>(東北支社秋<br>田支店)<br><u>NTTドコモ</u><br><u>ビジネス株式</u><br><u>会社</u> (東北支<br>社秋田支店)<br>KDDI株式会社<br>ソフトバンク<br>株式会社 | <ol style="list-style-type: none"> <li>電気通信事業用通信施設の災害防止及び災害復旧対策に関すること。</li> <li>災害時における非常通話の運用に関すること。</li> <li>気象警報の伝達に関すること。</li> </ol>   | 文言の適正<br>化 |                |     |     |  |  |     |     |                            |     |     |     |  |
| 機関の名称   | 処理すべき事務又は業務の大綱   |   |  |       |                |     |     |   |  |  |       |                |     |     |   |  |            |                |     |     |  |  |     |     |                            |     |     |     |  |
| (略)   | (略)  |   |  |       |                |     |     |   |  |  |       |                |     |     |   |  |            |                |     |     |  |  |     |     |                            |     |     |     |  |
| <u>東日本電信電</u><br><u>話株式会社</u><br>(秋田支店)<br>株式会社NT<br>Tドコモ<br>(東北支社秋<br>田支店)<br><u>エヌ・ティ・ティ・</u><br><u>コミュニケーションズ</u><br><u>株式会社</u><br>KDDI株式会社<br>ソフトバンク<br>株式会社<br>(仙台WW事 | <ol style="list-style-type: none"> <li>電気通信事業用通信施設の災害防止及び災害復旧対策に関すること。</li> <li>災害時における非常通話の運用に関すること。</li> <li>気象警報の伝達に関すること。</li> </ol> |   |  |       |                |     |     |   |  |  |       |                |     |     |   |  |            |                |     |     |  |  |     |     |                            |     |     |     |  |
| 機関の名称   | 処理すべき事務又は業務の大綱   |   |  |       |                |     |     |   |  |  |       |                |     |     |   |  |            |                |     |     |  |  |     |     |                            |     |     |     |  |
| (略)   | (略)  |   |  |       |                |     |     |   |  |  |       |                |     |     |   |  |            |                |     |     |  |  |     |     |                            |     |     |     |  |
| <u>NTT 東日本株</u><br><u>式会社</u><br>(秋田支店)<br>株式会社NT<br>Tドコモ<br>(東北支社秋<br>田支店)<br><u>NTTドコモ</u><br><u>ビジネス株式</u><br><u>会社</u> (東北支<br>社秋田支店)<br>KDDI株式会社<br>ソフトバンク<br>株式会社     | <ol style="list-style-type: none"> <li>電気通信事業用通信施設の災害防止及び災害復旧対策に関すること。</li> <li>災害時における非常通話の運用に関すること。</li> <li>気象警報の伝達に関すること。</li> </ol> |   |  |       |                |     |     |   |  |  |       |                |     |     |   |  |            |                |     |     |  |  |     |     |                            |     |     |     |  |

|   |    |  |  |              |                |  |  |              |                |  |                       |            |
|---|----|--|--|--------------|----------------|--|--|--------------|----------------|--|-----------------------|------------|
|   |    |  | 業所)<br>楽天モバイル<br>株式会社<br>(東日本エリ<br>ア本部)<br>(略)       |              | (略)            |  | (仙台WW事<br>業所)<br>楽天モバイル<br>株式会社<br>(東日本エリ<br>ア本部)<br>(略) |              | (略)            |  |                       |            |
| 6 | 18 | NTT<br>東日本<br>秋田支<br>店、NTTド<br>コモ東<br>北支<br>社、東<br>北電力<br>ネット<br>ワーク<br>秋田支<br>社 | 第8節 防災関係機関の処理すべき事務又は業務の大綱<br>第6 指定公共機関<br>1 本庁(知事部局) | 総務部<br>(略)   | 総括責任者<br>(略)   | 総務部長<br>(略)  | 第8節 防災関係機関の処理すべき事務又は業務の大綱<br>第6 指定公共機関<br>1 本庁(知事部局)     | 総務部<br>(略)   | 総括責任者<br>(略)   | 総務部長<br>(略)  | 文言の適正<br>化            |            |
|   |    |  | 防災班 総合防災課長   |              |                | ①～⑪(略)<br>⑫東日本電信電話(株)秋田支店、<br>_____<br>_____<br>_____<br>東北電力ネットワーク<br>(株)秋田支社の被害調査に関<br>すること。<br>⑬～⑯(略) | 防災班 総合防災課長   |              |                | ①～⑪(略)<br>⑫NTT東日本(株)秋田支店、<br><u>(株)NTTドコモ東北支社秋<br/>田支店、NTTドコモビジネス<br/>(株)東北支社秋田支店、東北<br/>電力(株)秋田支店、東北電力<br/>ネットワーク(株)秋田支社の<br/>被害調査に関すること。</u><br>⑬～⑯(略) |                       |            |
|   |    |  | (略)  | (略)          | (略)            | (略)  | (略)  | (略)          | (略)            | (略)  |                       |            |
| 7 | 28 | NTT<br>東日秋<br>田支店<br>本、NTTド<br>コモ東   | 第9節 活動体制計画<br>別表1 災害対策本部事務局の構成と業務内容                  | 事務局組織<br>(略) | 人数<br>(略)      | 分掌事務<br>(略)  | 担任者(○<br>印は班長)<br>(略)                                    | 事務局組織<br>(略) | 人数<br>(略)      | 分掌事務<br>(略)  | 担任者(○<br>印は班長)<br>(略) | 文言の適正<br>化 |
|   |    |  | 関係機関調整   | 10           | 関係機関との<br>連絡調整 | ○総合防災  | 関係機関調整   | 10           | 関係機関との<br>連絡調整 | ○総合防災  |                       |            |

|   |    |                 |  |   |                  |   |  |     |     |                  |  |  |
|---|----|-----------------|--|---|------------------|---|--|-----|-----|------------------|--|--|
|   |    | 北支社             | 班  |   | 関係機関等への応援要請・受入調整 | (略)<br>※自衛隊、海上保安部、秋田市消防本部、秋田地方気象台、日本赤十字社、東北電力(株)、東北電力ネットワーク(株)、東日本電信電話(株) |  | 班   |     | 関係機関等への応援要請・受入調整 | (略)<br>※自衛隊、海上保安部、秋田市消防本部、秋田地方気象台、日本赤十字社、東北電力(株)、東北電力ネットワーク(株)、 <u>NTT東日本(株)</u> 、 <u>(株)NTTドコモ</u> 、 <u>NTTドコモビジネス(株)</u> |  |
|   |    |                 | (略)  | (略)   | (略)              | (略)   |  | (略) | (略) | (略)              | (略)  |  |
| 8 | 33 | 総合防災課<br>(被災者T) | 第10節 職員の動員・派遣計画<br>第4 従事命令等<br>1 従事命令等の種類<br>(1) 災害を受けた児童及び生徒の応急の教育<br>(2) 施設及び設備の応急__復旧<br>(3) _____清掃、防疫その他の保健衛生<br>(4) 犯罪の予防、交通の規制その他災害地における社会秩序の維持<br>(5) 緊急輸送の確保<br>(6) 災害発生の防御又は拡大__防止 | 第10節 職員の動員・派遣計画<br>第4 従事命令等<br>1 従事命令等の種類<br>(1) 災害を受けた児童及び生徒の応急の教育<br>(2) 施設及び設備の応急 <u>の</u> 復旧<br>(3) <u>廃棄物の処理及び</u> 清掃、防疫その他の保健衛生<br>(4) 犯罪の予防、交通の規制その他災害地における社会秩序の維持<br>(5) 緊急輸送の確保<br>(6) 災害発生の防御又は拡大 <u>の</u> 防止 | 文言の適正化           |   |  |     |     |                  |  |  |
| 9 | 33 | 総合防災課<br>(被災者T) | 第10節 職員の動員・派遣計画<br>第4 従事命令等<br>2 従事命令等の種類  | 第10節 職員の動員・派遣計画<br>第4 従事命令等<br>2 従事命令等の種類   | 文言の適正化           |   |  |     |     |                  |  |  |

|    |    |                 |   |   |                 |
|----|----|-----------------|---|---|-----------------|
|    |    | 者 T)            | (略)<br>(2) 協力命令<br>救助を要する者及びその近隣の者 _____<br>_____を救助に関する業務に協力させることができる。<br>(災害救助法第 8 条 _____)   | (略)<br>(2) 協力命令<br>救助を要する者、その近隣の者 <u>及び登録被災者援護協力団体</u> を救助に関する業務に協力させることができる。<br>(災害救助法第 8 条 <u>第 1 項、第 2 項</u> ) |                 |
| 10 | 34 | 総合防災課<br>(調整 T) | 第 10 節 職員の動員・派遣計画<br>第 5 応援要請等<br>第 2 編第 2 章第 2 節「広域応援計画」により応援要請等を行う。<br>また、知事は、災害の規模等に照らし、応援の指示又は要求を行うべき適当な相手方が見つからない場合や、仮に応援の指示又は要求を行ってもなお不十分な場合など、地方公共団体間の応援の要求のみによっては災害応急対策が円滑に実施されないと認める場合、国に対して、他の都道府県に応援することを求めるよう要求することができる。                                | <u>(第 2 編第 2 章第 2 節第 10 応援要請等に移設)</u>   | 移設              |
| 11 | 34 | 総合防災課<br>(調整 T) | 第 10 節 職員の動員・派遣計画<br>第 7 応急措置の代行<br>知事は、災害の発生により市町村がその全部又は大部分の事務を行うことができなくなった時は、市町村長が実施すべき事務について次の応急措置を代行する。<br>1 警戒区域を設定するとともに同地域への立ち入りを制限し、若しくは禁止、又は同地域からの退去を命ずる。<br>2 他人の土地・建物その他の工作物等の一時使用、若しくは収用する。<br>3 応急措置の実施に支障となる工作物及び物件を除去する。<br>4 現場にある者を応急措置の業務に従事させる。 | <u>(第 2 編第 2 章第 2 節第 12 応急措置の代行に移設)</u>   | 移設              |
| 12 | 34 | 総合防災課<br>(調整 T) | 第 10 節 職員の動員・派遣計画<br>第 8 体制の整備<br>県、市町村及びライフライン事業者は、災害時に各々  | 第 10 節 職員の動員・派遣計画<br>第 <u>6</u> 体制の整備<br><u>1 組織動員体制の整備等</u><br>県、市町村及びライフライン事業者は、災害時に各々                          | 防災基本計画(R7.7)の反映 |

|                |        |                      | <p>の応急対策活動を迅速かつ的確に実施できるよう、災害対応経験者をリスト化するなど、災害時に対応できる人材を確保し、防災にかか<u>る</u>組織動員体制の整備に努めるものとする。加えて、県は、土木・建築職などの技術職員が不足している市町村への中長期派遣等による支援を行うため、技術職員の確保に努めるものとする。</p> <p>また、併せて、県及び市町村は、災害応急対策への協力が期待される建設企業の担い手の確保・育成を支援するものとする。</p>  | <p>の応急対策活動を迅速かつ的確に実施できるよう、災害対応経験者をリスト化するなど、災害時に対応できる人材を確保し、防災に<u>係る</u>組織動員体制の整備に努めるものとする。加えて、県は、土木・建築職などの技術職員が不足している市町村への中長期派遣等による支援を行うため、技術職員の確保に努めるものとする。</p> <p>また、併せて、県及び市町村は、災害応急対策への協力が期待される建設企業の担い手の確保・育成を支援するものとする。</p> <p><u>2 資機材等の整備</u></p> <p><u>県及び市町村は、自ら派遣する応援職員が円滑に活動できるよう、資機材や装備品等の整備に努めるものとする。</u></p> |                 |         |     |       |                      |                |       |              |  |       |        |         |     |       |                      |                |       |              |       |
|----------------|--------|----------------------|--|--|-----------------|---------|-----|-------|----------------------|----------------|-------|--------------|--|-------|--------|---------|-----|-------|----------------------|----------------|-------|--------------|-------|
| 13             | 34     | 総合防災課<br>(調整T)       | <p>第10節 職員の動員・派遣計画<br/>(<u>新設</u>)</p>   | <p>第10節 職員の動員・派遣計画<br/><u>第7 職員の健康管理等</u></p> <p><u>県及び市町村は、災害対応業務に従事する職員の健康管理等を徹底するものとする。</u></p>   | 防災基本計画(R7.7)の反映 |         |     |       |                      |                |       |              |  |       |        |         |     |       |                      |                |       |              |       |
| 14             | 36     | 東北地方測量部              | <p>第11節 秋田県の概況<br/>第2 地勢</p> <p style="text-align: center;"><b>【秋田県の山岳】</b></p> <table border="1" style="width: 100%; border-collapse: collapse;"> <thead> <tr> <th style="width: 15%;">山 岳 名</th> <th style="width: 10%;">標 高(m)</th> <th style="width: 75%;">所 在 市 郡</th> </tr> </thead> <tbody> <tr> <td>鳥海山</td> <td style="text-align: center;">2,236</td> <td>秋田県由利本荘市・にかほ市・山形県飽海郡</td> </tr> <tr> <td>秋田駒ヶ岳<br/>(男女岳)</td> <td style="text-align: center;">1,637</td> <td>〃 仙北市・岩手県岩手郡</td> </tr> </tbody> </table> | 山 岳 名  | 標 高(m)          | 所 在 市 郡 | 鳥海山 | 2,236 | 秋田県由利本荘市・にかほ市・山形県飽海郡 | 秋田駒ヶ岳<br>(男女岳) | 1,637 | 〃 仙北市・岩手県岩手郡 | <p>第11節 秋田県の概況<br/>第2 地勢</p> <p style="text-align: center;"><b>【秋田県の山岳】</b></p> <table border="1" style="width: 100%; border-collapse: collapse;"> <thead> <tr> <th style="width: 15%;">山 岳 名</th> <th style="width: 10%;">標 高(m)</th> <th style="width: 75%;">所 在 市 郡</th> </tr> </thead> <tbody> <tr> <td>鳥海山</td> <td style="text-align: center;">2,236</td> <td>秋田県由利本荘市・にかほ市・山形県飽海郡</td> </tr> <tr> <td>秋田駒ヶ岳<br/>(男女岳)</td> <td style="text-align: center;">1,637</td> <td>〃 仙北市・岩手県岩手郡</td> </tr> </tbody> </table> | 山 岳 名 | 標 高(m) | 所 在 市 郡 | 鳥海山 | 2,236 | 秋田県由利本荘市・にかほ市・山形県飽海郡 | 秋田駒ヶ岳<br>(男女岳) | 1,637 | 〃 仙北市・岩手県岩手郡 | 時点等修正 |
| 山 岳 名          | 標 高(m) | 所 在 市 郡              |  |  |                 |         |     |       |                      |                |       |              |  |       |        |         |     |       |                      |                |       |              |       |
| 鳥海山            | 2,236  | 秋田県由利本荘市・にかほ市・山形県飽海郡 |  |  |                 |         |     |       |                      |                |       |              |  |       |        |         |     |       |                      |                |       |              |       |
| 秋田駒ヶ岳<br>(男女岳) | 1,637  | 〃 仙北市・岩手県岩手郡         |  |  |                 |         |     |       |                      |                |       |              |  |       |        |         |     |       |                      |                |       |              |       |
| 山 岳 名          | 標 高(m) | 所 在 市 郡              |  |  |                 |         |     |       |                      |                |       |              |  |       |        |         |     |       |                      |                |       |              |       |
| 鳥海山            | 2,236  | 秋田県由利本荘市・にかほ市・山形県飽海郡 |  |  |                 |         |     |       |                      |                |       |              |  |       |        |         |     |       |                      |                |       |              |       |
| 秋田駒ヶ岳<br>(男女岳) | 1,637  | 〃 仙北市・岩手県岩手郡         |  |  |                 |         |     |       |                      |                |       |              |  |       |        |         |     |       |                      |                |       |              |       |

|      |              |                      | <table border="1"> <tbody> <tr><td>栗駒山</td><td>1,626</td><td>秋田県雄勝郡・宮城県栗原市・岩手県一関市</td></tr> <tr><td>八幡平</td><td>1,613</td><td>〃 鹿角市・仙北市・岩手県八幡平市</td></tr> <tr><td>畚岳</td><td><u>1,578</u></td><td>〃 仙北市・岩手県八幡平市</td></tr> <tr><td>諸檜岳</td><td>1,516</td><td>〃 仙北市・岩手県八幡平市</td></tr> <tr><td>乳頭山</td><td>1,478</td><td>〃 仙北市・岩手県岩手郡</td></tr> <tr><td>森吉山</td><td>1,454</td><td>〃 北秋田市</td></tr> <tr><td>嶮岨森</td><td>1,448</td><td>〃 仙北市・岩手県八幡平市</td></tr> <tr><td>和賀岳</td><td>1,439</td><td>〃 仙北市・岩手県和賀郡</td></tr> <tr><td>虎毛山</td><td><u>1,433</u></td><td>〃 湯沢市</td></tr> <tr><td>秣岳</td><td>1,424</td><td>〃 湯沢市・雄勝郡</td></tr> <tr><td>三界山</td><td><u>1,381</u></td><td>〃 雄勝郡・岩手県和賀郡・奥州市</td></tr> <tr><td>朝日岳</td><td>1,376</td><td>〃 仙北市</td></tr> <tr><td>秋田焼山</td><td>1,366</td><td>〃 鹿角市・仙北市</td></tr> <tr><td>神室山</td><td>1,365</td><td>〃 湯沢市・山形県最上郡</td></tr> <tr><td>高松岳</td><td>1,348</td><td>〃 湯沢市</td></tr> <tr><td>薬師岳</td><td>1,218</td><td>〃 大仙市・岩手県和賀郡</td></tr> <tr><td>田代岳</td><td>1,178</td><td>〃 大館市</td></tr> <tr><td>白岩岳</td><td>1,177</td><td>〃 仙北市・大仙市</td></tr> <tr><td>太平山</td><td>1,170</td><td>〃 秋田市・北秋田郡</td></tr> </tbody> </table> | 栗駒山  | 1,626 | 秋田県雄勝郡・宮城県栗原市・岩手県一関市 | 八幡平 | 1,613 | 〃 鹿角市・仙北市・岩手県八幡平市 | 畚岳 | <u>1,578</u> | 〃 仙北市・岩手県八幡平市 | 諸檜岳 | 1,516 | 〃 仙北市・岩手県八幡平市 | 乳頭山 | 1,478 | 〃 仙北市・岩手県岩手郡 | 森吉山 | 1,454 | 〃 北秋田市 | 嶮岨森 | 1,448 | 〃 仙北市・岩手県八幡平市  | 和賀岳  | 1,439 | 〃 仙北市・岩手県和賀郡 | 虎毛山 | <u>1,433</u> | 〃 湯沢市 | 秣岳 | 1,424 | 〃 湯沢市・雄勝郡 | 三界山 | <u>1,381</u> | 〃 雄勝郡・岩手県和賀郡・奥州市 | 朝日岳 | 1,376 | 〃 仙北市 | 秋田焼山 | 1,366 | 〃 鹿角市・仙北市 | 神室山 | 1,365 | 〃 湯沢市・山形県最上郡 | 高松岳 | 1,348 | 〃 湯沢市 | 薬師岳 | 1,218 | 〃 大仙市・岩手県和賀郡 | 田代岳 | 1,178 | 〃 大館市 | 白岩岳 | 1,177 | 〃 仙北市・大仙市 | 太平山 | 1,170 | 〃 秋田市・北秋田郡 | <table border="1"> <tbody> <tr><td>栗駒山</td><td>1,626</td><td>秋田県雄勝郡・宮城県栗原市・岩手県一関市</td></tr> <tr><td>八幡平</td><td>1,613</td><td>〃 鹿角市・仙北市・岩手県八幡平市</td></tr> <tr><td>畚岳</td><td><u>1,577</u></td><td>〃 仙北市・岩手県八幡平市</td></tr> <tr><td>諸檜岳</td><td>1,516</td><td>〃 仙北市・岩手県八幡平市</td></tr> <tr><td>乳頭山</td><td>1,478</td><td>〃 仙北市・岩手県岩手郡</td></tr> <tr><td>森吉山</td><td>1,454</td><td>〃 北秋田市</td></tr> <tr><td>嶮岨森</td><td>1,448</td><td>〃 仙北市・岩手県八幡平市</td></tr> <tr><td>和賀岳</td><td>1,439</td><td>〃 仙北市・岩手県和賀郡</td></tr> <tr><td>虎毛山</td><td><u>1,432</u></td><td>〃 湯沢市</td></tr> <tr><td>秣岳</td><td>1,424</td><td>〃 湯沢市・雄勝郡</td></tr> <tr><td>三界山</td><td><u>1,380</u></td><td>〃 雄勝郡・岩手県和賀郡・奥州市</td></tr> <tr><td>朝日岳</td><td>1,376</td><td>〃 仙北市</td></tr> <tr><td>秋田焼山</td><td>1,366</td><td>〃 鹿角市・仙北市</td></tr> <tr><td>神室山</td><td>1,365</td><td>〃 湯沢市・山形県最上郡</td></tr> <tr><td>高松岳</td><td>1,348</td><td>〃 湯沢市</td></tr> <tr><td>薬師岳</td><td>1,218</td><td>〃 大仙市・岩手県和賀郡</td></tr> <tr><td>田代岳</td><td>1,178</td><td>〃 大館市</td></tr> <tr><td>白岩岳</td><td>1,177</td><td>〃 仙北市・大仙市</td></tr> <tr><td>太平山</td><td>1,170</td><td>〃 秋田市・北秋田郡</td></tr> </tbody> </table> | 栗駒山 | 1,626 | 秋田県雄勝郡・宮城県栗原市・岩手県一関市 | 八幡平 | 1,613 | 〃 鹿角市・仙北市・岩手県八幡平市 | 畚岳 | <u>1,577</u> | 〃 仙北市・岩手県八幡平市 | 諸檜岳 | 1,516 | 〃 仙北市・岩手県八幡平市 | 乳頭山 | 1,478 | 〃 仙北市・岩手県岩手郡 | 森吉山 | 1,454 | 〃 北秋田市 | 嶮岨森 | 1,448 | 〃 仙北市・岩手県八幡平市 | 和賀岳 | 1,439 | 〃 仙北市・岩手県和賀郡 | 虎毛山 | <u>1,432</u> | 〃 湯沢市 | 秣岳 | 1,424 | 〃 湯沢市・雄勝郡 | 三界山 | <u>1,380</u> | 〃 雄勝郡・岩手県和賀郡・奥州市 | 朝日岳 | 1,376 | 〃 仙北市 | 秋田焼山 | 1,366 | 〃 鹿角市・仙北市 | 神室山 | 1,365 | 〃 湯沢市・山形県最上郡 | 高松岳 | 1,348 | 〃 湯沢市 | 薬師岳 | 1,218 | 〃 大仙市・岩手県和賀郡 | 田代岳 | 1,178 | 〃 大館市 | 白岩岳 | 1,177 | 〃 仙北市・大仙市 | 太平山 | 1,170 | 〃 秋田市・北秋田郡 |  |
|------|--------------|----------------------|--|------|-------|----------------------|-----|-------|-------------------|----|--------------|---------------|-----|-------|---------------|-----|-------|--------------|-----|-------|--------|-----|-------|--|------|-------|--------------|-----|--------------|-------|----|-------|-----------|-----|--------------|------------------|-----|-------|-------|------|-------|-----------|-----|-------|--------------|-----|-------|-------|-----|-------|--------------|-----|-------|-------|-----|-------|-----------|-----|-------|------------|--|-----|-------|----------------------|-----|-------|-------------------|----|--------------|---------------|-----|-------|---------------|-----|-------|--------------|-----|-------|--------|-----|-------|---------------|-----|-------|--------------|-----|--------------|-------|----|-------|-----------|-----|--------------|------------------|-----|-------|-------|------|-------|-----------|-----|-------|--------------|-----|-------|-------|-----|-------|--------------|-----|-------|-------|-----|-------|-----------|-----|-------|------------|--|
| 栗駒山  | 1,626        | 秋田県雄勝郡・宮城県栗原市・岩手県一関市 |  |      |       |                      |     |       |                   |    |              |               |     |       |               |     |       |              |     |       |        |     |       |  |      |       |              |     |              |       |    |       |           |     |              |                  |     |       |       |      |       |           |     |       |              |     |       |       |     |       |              |     |       |       |     |       |           |     |       |            |  |     |       |                      |     |       |                   |    |              |               |     |       |               |     |       |              |     |       |        |     |       |               |     |       |              |     |              |       |    |       |           |     |              |                  |     |       |       |      |       |           |     |       |              |     |       |       |     |       |              |     |       |       |     |       |           |     |       |            |  |
| 八幡平  | 1,613        | 〃 鹿角市・仙北市・岩手県八幡平市    |  |      |       |                      |     |       |                   |    |              |               |     |       |               |     |       |              |     |       |        |     |       |  |      |       |              |     |              |       |    |       |           |     |              |                  |     |       |       |      |       |           |     |       |              |     |       |       |     |       |              |     |       |       |     |       |           |     |       |            |  |     |       |                      |     |       |                   |    |              |               |     |       |               |     |       |              |     |       |        |     |       |               |     |       |              |     |              |       |    |       |           |     |              |                  |     |       |       |      |       |           |     |       |              |     |       |       |     |       |              |     |       |       |     |       |           |     |       |            |  |
| 畚岳   | <u>1,578</u> | 〃 仙北市・岩手県八幡平市        |  |      |       |                      |     |       |                   |    |              |               |     |       |               |     |       |              |     |       |        |     |       |  |      |       |              |     |              |       |    |       |           |     |              |                  |     |       |       |      |       |           |     |       |              |     |       |       |     |       |              |     |       |       |     |       |           |     |       |            |  |     |       |                      |     |       |                   |    |              |               |     |       |               |     |       |              |     |       |        |     |       |               |     |       |              |     |              |       |    |       |           |     |              |                  |     |       |       |      |       |           |     |       |              |     |       |       |     |       |              |     |       |       |     |       |           |     |       |            |  |
| 諸檜岳  | 1,516        | 〃 仙北市・岩手県八幡平市        |  |      |       |                      |     |       |                   |    |              |               |     |       |               |     |       |              |     |       |        |     |       |  |      |       |              |     |              |       |    |       |           |     |              |                  |     |       |       |      |       |           |     |       |              |     |       |       |     |       |              |     |       |       |     |       |           |     |       |            |  |     |       |                      |     |       |                   |    |              |               |     |       |               |     |       |              |     |       |        |     |       |               |     |       |              |     |              |       |    |       |           |     |              |                  |     |       |       |      |       |           |     |       |              |     |       |       |     |       |              |     |       |       |     |       |           |     |       |            |  |
| 乳頭山  | 1,478        | 〃 仙北市・岩手県岩手郡         |  |      |       |                      |     |       |                   |    |              |               |     |       |               |     |       |              |     |       |        |     |       |  |      |       |              |     |              |       |    |       |           |     |              |                  |     |       |       |      |       |           |     |       |              |     |       |       |     |       |              |     |       |       |     |       |           |     |       |            |  |     |       |                      |     |       |                   |    |              |               |     |       |               |     |       |              |     |       |        |     |       |               |     |       |              |     |              |       |    |       |           |     |              |                  |     |       |       |      |       |           |     |       |              |     |       |       |     |       |              |     |       |       |     |       |           |     |       |            |  |
| 森吉山  | 1,454        | 〃 北秋田市               |  |      |       |                      |     |       |                   |    |              |               |     |       |               |     |       |              |     |       |        |     |       |  |      |       |              |     |              |       |    |       |           |     |              |                  |     |       |       |      |       |           |     |       |              |     |       |       |     |       |              |     |       |       |     |       |           |     |       |            |  |     |       |                      |     |       |                   |    |              |               |     |       |               |     |       |              |     |       |        |     |       |               |     |       |              |     |              |       |    |       |           |     |              |                  |     |       |       |      |       |           |     |       |              |     |       |       |     |       |              |     |       |       |     |       |           |     |       |            |  |
| 嶮岨森  | 1,448        | 〃 仙北市・岩手県八幡平市        |  |      |       |                      |     |       |                   |    |              |               |     |       |               |     |       |              |     |       |        |     |       |  |      |       |              |     |              |       |    |       |           |     |              |                  |     |       |       |      |       |           |     |       |              |     |       |       |     |       |              |     |       |       |     |       |           |     |       |            |  |     |       |                      |     |       |                   |    |              |               |     |       |               |     |       |              |     |       |        |     |       |               |     |       |              |     |              |       |    |       |           |     |              |                  |     |       |       |      |       |           |     |       |              |     |       |       |     |       |              |     |       |       |     |       |           |     |       |            |  |
| 和賀岳  | 1,439        | 〃 仙北市・岩手県和賀郡         |  |      |       |                      |     |       |                   |    |              |               |     |       |               |     |       |              |     |       |        |     |       |  |      |       |              |     |              |       |    |       |           |     |              |                  |     |       |       |      |       |           |     |       |              |     |       |       |     |       |              |     |       |       |     |       |           |     |       |            |  |     |       |                      |     |       |                   |    |              |               |     |       |               |     |       |              |     |       |        |     |       |               |     |       |              |     |              |       |    |       |           |     |              |                  |     |       |       |      |       |           |     |       |              |     |       |       |     |       |              |     |       |       |     |       |           |     |       |            |  |
| 虎毛山  | <u>1,433</u> | 〃 湯沢市                |  |      |       |                      |     |       |                   |    |              |               |     |       |               |     |       |              |     |       |        |     |       |  |      |       |              |     |              |       |    |       |           |     |              |                  |     |       |       |      |       |           |     |       |              |     |       |       |     |       |              |     |       |       |     |       |           |     |       |            |  |     |       |                      |     |       |                   |    |              |               |     |       |               |     |       |              |     |       |        |     |       |               |     |       |              |     |              |       |    |       |           |     |              |                  |     |       |       |      |       |           |     |       |              |     |       |       |     |       |              |     |       |       |     |       |           |     |       |            |  |
| 秣岳   | 1,424        | 〃 湯沢市・雄勝郡            |  |      |       |                      |     |       |                   |    |              |               |     |       |               |     |       |              |     |       |        |     |       |  |      |       |              |     |              |       |    |       |           |     |              |                  |     |       |       |      |       |           |     |       |              |     |       |       |     |       |              |     |       |       |     |       |           |     |       |            |  |     |       |                      |     |       |                   |    |              |               |     |       |               |     |       |              |     |       |        |     |       |               |     |       |              |     |              |       |    |       |           |     |              |                  |     |       |       |      |       |           |     |       |              |     |       |       |     |       |              |     |       |       |     |       |           |     |       |            |  |
| 三界山  | <u>1,381</u> | 〃 雄勝郡・岩手県和賀郡・奥州市     |  |      |       |                      |     |       |                   |    |              |               |     |       |               |     |       |              |     |       |        |     |       |  |      |       |              |     |              |       |    |       |           |     |              |                  |     |       |       |      |       |           |     |       |              |     |       |       |     |       |              |     |       |       |     |       |           |     |       |            |  |     |       |                      |     |       |                   |    |              |               |     |       |               |     |       |              |     |       |        |     |       |               |     |       |              |     |              |       |    |       |           |     |              |                  |     |       |       |      |       |           |     |       |              |     |       |       |     |       |              |     |       |       |     |       |           |     |       |            |  |
| 朝日岳  | 1,376        | 〃 仙北市                |  |      |       |                      |     |       |                   |    |              |               |     |       |               |     |       |              |     |       |        |     |       |  |      |       |              |     |              |       |    |       |           |     |              |                  |     |       |       |      |       |           |     |       |              |     |       |       |     |       |              |     |       |       |     |       |           |     |       |            |  |     |       |                      |     |       |                   |    |              |               |     |       |               |     |       |              |     |       |        |     |       |               |     |       |              |     |              |       |    |       |           |     |              |                  |     |       |       |      |       |           |     |       |              |     |       |       |     |       |              |     |       |       |     |       |           |     |       |            |  |
| 秋田焼山 | 1,366        | 〃 鹿角市・仙北市            |  |      |       |                      |     |       |                   |    |              |               |     |       |               |     |       |              |     |       |        |     |       |  |      |       |              |     |              |       |    |       |           |     |              |                  |     |       |       |      |       |           |     |       |              |     |       |       |     |       |              |     |       |       |     |       |           |     |       |            |  |     |       |                      |     |       |                   |    |              |               |     |       |               |     |       |              |     |       |        |     |       |               |     |       |              |     |              |       |    |       |           |     |              |                  |     |       |       |      |       |           |     |       |              |     |       |       |     |       |              |     |       |       |     |       |           |     |       |            |  |
| 神室山  | 1,365        | 〃 湯沢市・山形県最上郡         |  |      |       |                      |     |       |                   |    |              |               |     |       |               |     |       |              |     |       |        |     |       |  |      |       |              |     |              |       |    |       |           |     |              |                  |     |       |       |      |       |           |     |       |              |     |       |       |     |       |              |     |       |       |     |       |           |     |       |            |  |     |       |                      |     |       |                   |    |              |               |     |       |               |     |       |              |     |       |        |     |       |               |     |       |              |     |              |       |    |       |           |     |              |                  |     |       |       |      |       |           |     |       |              |     |       |       |     |       |              |     |       |       |     |       |           |     |       |            |  |
| 高松岳  | 1,348        | 〃 湯沢市                |  |      |       |                      |     |       |                   |    |              |               |     |       |               |     |       |              |     |       |        |     |       |  |      |       |              |     |              |       |    |       |           |     |              |                  |     |       |       |      |       |           |     |       |              |     |       |       |     |       |              |     |       |       |     |       |           |     |       |            |  |     |       |                      |     |       |                   |    |              |               |     |       |               |     |       |              |     |       |        |     |       |               |     |       |              |     |              |       |    |       |           |     |              |                  |     |       |       |      |       |           |     |       |              |     |       |       |     |       |              |     |       |       |     |       |           |     |       |            |  |
| 薬師岳  | 1,218        | 〃 大仙市・岩手県和賀郡         |  |      |       |                      |     |       |                   |    |              |               |     |       |               |     |       |              |     |       |        |     |       |  |      |       |              |     |              |       |    |       |           |     |              |                  |     |       |       |      |       |           |     |       |              |     |       |       |     |       |              |     |       |       |     |       |           |     |       |            |  |     |       |                      |     |       |                   |    |              |               |     |       |               |     |       |              |     |       |        |     |       |               |     |       |              |     |              |       |    |       |           |     |              |                  |     |       |       |      |       |           |     |       |              |     |       |       |     |       |              |     |       |       |     |       |           |     |       |            |  |
| 田代岳  | 1,178        | 〃 大館市                |  |      |       |                      |     |       |                   |    |              |               |     |       |               |     |       |              |     |       |        |     |       |  |      |       |              |     |              |       |    |       |           |     |              |                  |     |       |       |      |       |           |     |       |              |     |       |       |     |       |              |     |       |       |     |       |           |     |       |            |  |     |       |                      |     |       |                   |    |              |               |     |       |               |     |       |              |     |       |        |     |       |               |     |       |              |     |              |       |    |       |           |     |              |                  |     |       |       |      |       |           |     |       |              |     |       |       |     |       |              |     |       |       |     |       |           |     |       |            |  |
| 白岩岳  | 1,177        | 〃 仙北市・大仙市            |  |      |       |                      |     |       |                   |    |              |               |     |       |               |     |       |              |     |       |        |     |       |  |      |       |              |     |              |       |    |       |           |     |              |                  |     |       |       |      |       |           |     |       |              |     |       |       |     |       |              |     |       |       |     |       |           |     |       |            |  |     |       |                      |     |       |                   |    |              |               |     |       |               |     |       |              |     |       |        |     |       |               |     |       |              |     |              |       |    |       |           |     |              |                  |     |       |       |      |       |           |     |       |              |     |       |       |     |       |              |     |       |       |     |       |           |     |       |            |  |
| 太平山  | 1,170        | 〃 秋田市・北秋田郡           |  |      |       |                      |     |       |                   |    |              |               |     |       |               |     |       |              |     |       |        |     |       |  |      |       |              |     |              |       |    |       |           |     |              |                  |     |       |       |      |       |           |     |       |              |     |       |       |     |       |              |     |       |       |     |       |           |     |       |            |  |     |       |                      |     |       |                   |    |              |               |     |       |               |     |       |              |     |       |        |     |       |               |     |       |              |     |              |       |    |       |           |     |              |                  |     |       |       |      |       |           |     |       |              |     |       |       |     |       |              |     |       |       |     |       |           |     |       |            |  |
| 栗駒山  | 1,626        | 秋田県雄勝郡・宮城県栗原市・岩手県一関市 |  |      |       |                      |     |       |                   |    |              |               |     |       |               |     |       |              |     |       |        |     |       |  |      |       |              |     |              |       |    |       |           |     |              |                  |     |       |       |      |       |           |     |       |              |     |       |       |     |       |              |     |       |       |     |       |           |     |       |            |  |     |       |                      |     |       |                   |    |              |               |     |       |               |     |       |              |     |       |        |     |       |               |     |       |              |     |              |       |    |       |           |     |              |                  |     |       |       |      |       |           |     |       |              |     |       |       |     |       |              |     |       |       |     |       |           |     |       |            |  |
| 八幡平  | 1,613        | 〃 鹿角市・仙北市・岩手県八幡平市    |  |      |       |                      |     |       |                   |    |              |               |     |       |               |     |       |              |     |       |        |     |       |  |      |       |              |     |              |       |    |       |           |     |              |                  |     |       |       |      |       |           |     |       |              |     |       |       |     |       |              |     |       |       |     |       |           |     |       |            |  |     |       |                      |     |       |                   |    |              |               |     |       |               |     |       |              |     |       |        |     |       |               |     |       |              |     |              |       |    |       |           |     |              |                  |     |       |       |      |       |           |     |       |              |     |       |       |     |       |              |     |       |       |     |       |           |     |       |            |  |
| 畚岳   | <u>1,577</u> | 〃 仙北市・岩手県八幡平市        |  |      |       |                      |     |       |                   |    |              |               |     |       |               |     |       |              |     |       |        |     |       |  |      |       |              |     |              |       |    |       |           |     |              |                  |     |       |       |      |       |           |     |       |              |     |       |       |     |       |              |     |       |       |     |       |           |     |       |            |  |     |       |                      |     |       |                   |    |              |               |     |       |               |     |       |              |     |       |        |     |       |               |     |       |              |     |              |       |    |       |           |     |              |                  |     |       |       |      |       |           |     |       |              |     |       |       |     |       |              |     |       |       |     |       |           |     |       |            |  |
| 諸檜岳  | 1,516        | 〃 仙北市・岩手県八幡平市        |  |      |       |                      |     |       |                   |    |              |               |     |       |               |     |       |              |     |       |        |     |       |  |      |       |              |     |              |       |    |       |           |     |              |                  |     |       |       |      |       |           |     |       |              |     |       |       |     |       |              |     |       |       |     |       |           |     |       |            |  |     |       |                      |     |       |                   |    |              |               |     |       |               |     |       |              |     |       |        |     |       |               |     |       |              |     |              |       |    |       |           |     |              |                  |     |       |       |      |       |           |     |       |              |     |       |       |     |       |              |     |       |       |     |       |           |     |       |            |  |
| 乳頭山  | 1,478        | 〃 仙北市・岩手県岩手郡         |  |      |       |                      |     |       |                   |    |              |               |     |       |               |     |       |              |     |       |        |     |       |  |      |       |              |     |              |       |    |       |           |     |              |                  |     |       |       |      |       |           |     |       |              |     |       |       |     |       |              |     |       |       |     |       |           |     |       |            |  |     |       |                      |     |       |                   |    |              |               |     |       |               |     |       |              |     |       |        |     |       |               |     |       |              |     |              |       |    |       |           |     |              |                  |     |       |       |      |       |           |     |       |              |     |       |       |     |       |              |     |       |       |     |       |           |     |       |            |  |
| 森吉山  | 1,454        | 〃 北秋田市               |  |      |       |                      |     |       |                   |    |              |               |     |       |               |     |       |              |     |       |        |     |       |  |      |       |              |     |              |       |    |       |           |     |              |                  |     |       |       |      |       |           |     |       |              |     |       |       |     |       |              |     |       |       |     |       |           |     |       |            |  |     |       |                      |     |       |                   |    |              |               |     |       |               |     |       |              |     |       |        |     |       |               |     |       |              |     |              |       |    |       |           |     |              |                  |     |       |       |      |       |           |     |       |              |     |       |       |     |       |              |     |       |       |     |       |           |     |       |            |  |
| 嶮岨森  | 1,448        | 〃 仙北市・岩手県八幡平市        |  |      |       |                      |     |       |                   |    |              |               |     |       |               |     |       |              |     |       |        |     |       |  |      |       |              |     |              |       |    |       |           |     |              |                  |     |       |       |      |       |           |     |       |              |     |       |       |     |       |              |     |       |       |     |       |           |     |       |            |  |     |       |                      |     |       |                   |    |              |               |     |       |               |     |       |              |     |       |        |     |       |               |     |       |              |     |              |       |    |       |           |     |              |                  |     |       |       |      |       |           |     |       |              |     |       |       |     |       |              |     |       |       |     |       |           |     |       |            |  |
| 和賀岳  | 1,439        | 〃 仙北市・岩手県和賀郡         |  |      |       |                      |     |       |                   |    |              |               |     |       |               |     |       |              |     |       |        |     |       |  |      |       |              |     |              |       |    |       |           |     |              |                  |     |       |       |      |       |           |     |       |              |     |       |       |     |       |              |     |       |       |     |       |           |     |       |            |  |     |       |                      |     |       |                   |    |              |               |     |       |               |     |       |              |     |       |        |     |       |               |     |       |              |     |              |       |    |       |           |     |              |                  |     |       |       |      |       |           |     |       |              |     |       |       |     |       |              |     |       |       |     |       |           |     |       |            |  |
| 虎毛山  | <u>1,432</u> | 〃 湯沢市                |  |      |       |                      |     |       |                   |    |              |               |     |       |               |     |       |              |     |       |        |     |       |  |      |       |              |     |              |       |    |       |           |     |              |                  |     |       |       |      |       |           |     |       |              |     |       |       |     |       |              |     |       |       |     |       |           |     |       |            |  |     |       |                      |     |       |                   |    |              |               |     |       |               |     |       |              |     |       |        |     |       |               |     |       |              |     |              |       |    |       |           |     |              |                  |     |       |       |      |       |           |     |       |              |     |       |       |     |       |              |     |       |       |     |       |           |     |       |            |  |
| 秣岳   | 1,424        | 〃 湯沢市・雄勝郡            |  |      |       |                      |     |       |                   |    |              |               |     |       |               |     |       |              |     |       |        |     |       |  |      |       |              |     |              |       |    |       |           |     |              |                  |     |       |       |      |       |           |     |       |              |     |       |       |     |       |              |     |       |       |     |       |           |     |       |            |  |     |       |                      |     |       |                   |    |              |               |     |       |               |     |       |              |     |       |        |     |       |               |     |       |              |     |              |       |    |       |           |     |              |                  |     |       |       |      |       |           |     |       |              |     |       |       |     |       |              |     |       |       |     |       |           |     |       |            |  |
| 三界山  | <u>1,380</u> | 〃 雄勝郡・岩手県和賀郡・奥州市     |  |      |       |                      |     |       |                   |    |              |               |     |       |               |     |       |              |     |       |        |     |       |  |      |       |              |     |              |       |    |       |           |     |              |                  |     |       |       |      |       |           |     |       |              |     |       |       |     |       |              |     |       |       |     |       |           |     |       |            |  |     |       |                      |     |       |                   |    |              |               |     |       |               |     |       |              |     |       |        |     |       |               |     |       |              |     |              |       |    |       |           |     |              |                  |     |       |       |      |       |           |     |       |              |     |       |       |     |       |              |     |       |       |     |       |           |     |       |            |  |
| 朝日岳  | 1,376        | 〃 仙北市                |  |      |       |                      |     |       |                   |    |              |               |     |       |               |     |       |              |     |       |        |     |       |  |      |       |              |     |              |       |    |       |           |     |              |                  |     |       |       |      |       |           |     |       |              |     |       |       |     |       |              |     |       |       |     |       |           |     |       |            |  |     |       |                      |     |       |                   |    |              |               |     |       |               |     |       |              |     |       |        |     |       |               |     |       |              |     |              |       |    |       |           |     |              |                  |     |       |       |      |       |           |     |       |              |     |       |       |     |       |              |     |       |       |     |       |           |     |       |            |  |
| 秋田焼山 | 1,366        | 〃 鹿角市・仙北市            |  |      |       |                      |     |       |                   |    |              |               |     |       |               |     |       |              |     |       |        |     |       |  |      |       |              |     |              |       |    |       |           |     |              |                  |     |       |       |      |       |           |     |       |              |     |       |       |     |       |              |     |       |       |     |       |           |     |       |            |  |     |       |                      |     |       |                   |    |              |               |     |       |               |     |       |              |     |       |        |     |       |               |     |       |              |     |              |       |    |       |           |     |              |                  |     |       |       |      |       |           |     |       |              |     |       |       |     |       |              |     |       |       |     |       |           |     |       |            |  |
| 神室山  | 1,365        | 〃 湯沢市・山形県最上郡         |  |      |       |                      |     |       |                   |    |              |               |     |       |               |     |       |              |     |       |        |     |       |  |      |       |              |     |              |       |    |       |           |     |              |                  |     |       |       |      |       |           |     |       |              |     |       |       |     |       |              |     |       |       |     |       |           |     |       |            |  |     |       |                      |     |       |                   |    |              |               |     |       |               |     |       |              |     |       |        |     |       |               |     |       |              |     |              |       |    |       |           |     |              |                  |     |       |       |      |       |           |     |       |              |     |       |       |     |       |              |     |       |       |     |       |           |     |       |            |  |
| 高松岳  | 1,348        | 〃 湯沢市                |  |      |       |                      |     |       |                   |    |              |               |     |       |               |     |       |              |     |       |        |     |       |  |      |       |              |     |              |       |    |       |           |     |              |                  |     |       |       |      |       |           |     |       |              |     |       |       |     |       |              |     |       |       |     |       |           |     |       |            |  |     |       |                      |     |       |                   |    |              |               |     |       |               |     |       |              |     |       |        |     |       |               |     |       |              |     |              |       |    |       |           |     |              |                  |     |       |       |      |       |           |     |       |              |     |       |       |     |       |              |     |       |       |     |       |           |     |       |            |  |
| 薬師岳  | 1,218        | 〃 大仙市・岩手県和賀郡         |  |      |       |                      |     |       |                   |    |              |               |     |       |               |     |       |              |     |       |        |     |       |  |      |       |              |     |              |       |    |       |           |     |              |                  |     |       |       |      |       |           |     |       |              |     |       |       |     |       |              |     |       |       |     |       |           |     |       |            |  |     |       |                      |     |       |                   |    |              |               |     |       |               |     |       |              |     |       |        |     |       |               |     |       |              |     |              |       |    |       |           |     |              |                  |     |       |       |      |       |           |     |       |              |     |       |       |     |       |              |     |       |       |     |       |           |     |       |            |  |
| 田代岳  | 1,178        | 〃 大館市                |  |      |       |                      |     |       |                   |    |              |               |     |       |               |     |       |              |     |       |        |     |       |  |      |       |              |     |              |       |    |       |           |     |              |                  |     |       |       |      |       |           |     |       |              |     |       |       |     |       |              |     |       |       |     |       |           |     |       |            |  |     |       |                      |     |       |                   |    |              |               |     |       |               |     |       |              |     |       |        |     |       |               |     |       |              |     |              |       |    |       |           |     |              |                  |     |       |       |      |       |           |     |       |              |     |       |       |     |       |              |     |       |       |     |       |           |     |       |            |  |
| 白岩岳  | 1,177        | 〃 仙北市・大仙市            |  |      |       |                      |     |       |                   |    |              |               |     |       |               |     |       |              |     |       |        |     |       |  |      |       |              |     |              |       |    |       |           |     |              |                  |     |       |       |      |       |           |     |       |              |     |       |       |     |       |              |     |       |       |     |       |           |     |       |            |  |     |       |                      |     |       |                   |    |              |               |     |       |               |     |       |              |     |       |        |     |       |               |     |       |              |     |              |       |    |       |           |     |              |                  |     |       |       |      |       |           |     |       |              |     |       |       |     |       |              |     |       |       |     |       |           |     |       |            |  |
| 太平山  | 1,170        | 〃 秋田市・北秋田郡           |  |      |       |                      |     |       |                   |    |              |               |     |       |               |     |       |              |     |       |        |     |       |  |      |       |              |     |              |       |    |       |           |     |              |                  |     |       |       |      |       |           |     |       |              |     |       |       |     |       |              |     |       |       |     |       |           |     |       |            |  |     |       |                      |     |       |                   |    |              |               |     |       |               |     |       |              |     |       |        |     |       |               |     |       |              |     |              |       |    |       |           |     |              |                  |     |       |       |      |       |           |     |       |              |     |       |       |     |       |              |     |       |       |     |       |           |     |       |            |  |
| 15   | 38           | 秋田地方気象台              | <p>第1 1節 秋田県の概況<br/>第4 気象<br/>2 気温<br/>(略)</p> <p><b>【最高・最低気温の観測記録】(令和6年8月31日現在)</b></p> <table border="1"> <thead> <tr> <th>地点区分</th> <th>能代</th> <th>鷹巣</th> <th>鹿角</th> <th>阿仁合</th> <th>秋田</th> <th>角館</th> <th>本荘</th> <th>横手</th> <th>湯の岱</th> </tr> </thead> <tbody> <tr> <td></td> <td></td> <td></td> <td></td> <td></td> <td></td> <td></td> <td></td> <td></td> <td></td> </tr> </tbody> </table>   | 地点区分 | 能代    | 鷹巣                   | 鹿角  | 阿仁合   | 秋田                | 角館 | 本荘           | 横手            | 湯の岱 |       |               |     |       |              |     |       |        |     |       | <p>第1 1節 秋田県の概況<br/>第4 気象<br/>2 気温<br/>(略)</p> <p><b>【最高・最低気温の観測記録】(令和7年9月30日現在)</b></p> <table border="1"> <thead> <tr> <th>地点区分</th> <th>能代</th> <th>鷹巣</th> <th>鹿角</th> <th>阿仁合</th> <th>秋田</th> <th>角館</th> <th>本荘</th> <th>横手</th> <th>湯の岱</th> </tr> </thead> <tbody> <tr> <td></td> <td></td> <td></td> <td></td> <td></td> <td></td> <td></td> <td></td> <td></td> <td></td> </tr> </tbody> </table> | 地点区分 | 能代    | 鷹巣           | 鹿角  | 阿仁合          | 秋田    | 角館 | 本荘    | 横手        | 湯の岱 |              |                  |     |       |       |      |       |           |     |       | 時点等修正        |     |       |       |     |       |              |     |       |       |     |       |           |     |       |            |  |     |       |                      |     |       |                   |    |              |               |     |       |               |     |       |              |     |       |        |     |       |               |     |       |              |     |              |       |    |       |           |     |              |                  |     |       |       |      |       |           |     |       |              |     |       |       |     |       |              |     |       |       |     |       |           |     |       |            |  |
| 地点区分 | 能代           | 鷹巣                   | 鹿角   | 阿仁合  | 秋田    | 角館                   | 本荘  | 横手    | 湯の岱               |    |              |               |     |       |               |     |       |              |     |       |        |     |       |  |      |       |              |     |              |       |    |       |           |     |              |                  |     |       |       |      |       |           |     |       |              |     |       |       |     |       |              |     |       |       |     |       |           |     |       |            |  |     |       |                      |     |       |                   |    |              |               |     |       |               |     |       |              |     |       |        |     |       |               |     |       |              |     |              |       |    |       |           |     |              |                  |     |       |       |      |       |           |     |       |              |     |       |       |     |       |              |     |       |       |     |       |           |     |       |            |  |
|      |              |                      |  |      |       |                      |     |       |                   |    |              |               |     |       |               |     |       |              |     |       |        |     |       |  |      |       |              |     |              |       |    |       |           |     |              |                  |     |       |       |      |       |           |     |       |              |     |       |       |     |       |              |     |       |       |     |       |           |     |       |            |  |     |       |                      |     |       |                   |    |              |               |     |       |               |     |       |              |     |       |        |     |       |               |     |       |              |     |              |       |    |       |           |     |              |                  |     |       |       |      |       |           |     |       |              |     |       |       |     |       |              |     |       |       |     |       |           |     |       |            |  |
| 地点区分 | 能代           | 鷹巣                   | 鹿角   | 阿仁合  | 秋田    | 角館                   | 本荘  | 横手    | 湯の岱               |    |              |               |     |       |               |     |       |              |     |       |        |     |       |  |      |       |              |     |              |       |    |       |           |     |              |                  |     |       |       |      |       |           |     |       |              |     |       |       |     |       |              |     |       |       |     |       |           |     |       |            |  |     |       |                      |     |       |                   |    |              |               |     |       |               |     |       |              |     |       |        |     |       |               |     |       |              |     |              |       |    |       |           |     |              |                  |     |       |       |      |       |           |     |       |              |     |       |       |     |       |              |     |       |       |     |       |           |     |       |            |  |
|      |              |                      |  |      |       |                      |     |       |                   |    |              |               |     |       |               |     |       |              |     |       |        |     |       |  |      |       |              |     |              |       |    |       |           |     |              |                  |     |       |       |      |       |           |     |       |              |     |       |       |     |       |              |     |       |       |     |       |           |     |       |            |  |     |       |                      |     |       |                   |    |              |               |     |       |               |     |       |              |     |       |        |     |       |               |     |       |              |     |              |       |    |       |           |     |              |                  |     |       |       |      |       |           |     |       |              |     |       |       |     |       |              |     |       |       |     |       |           |     |       |            |  |

|  |                                     |                                      | <table border="1"> <tr> <td>日<br/>最<br/>高<br/>気<br/>温<br/>(年<br/>月<br/>日)</td> <td>39.1<br/>℃<br/>(S5<br/>3.8.<br/>3)</td> <td>38.9<br/>℃<br/>(R5.<br/>8.8)</td> <td>37.0<br/>℃<br/>(H1<br/>2.7.<br/>31)</td> <td>37.1<br/>℃<br/>(S5<br/>3.8.<br/>3)</td> <td>38.5<br/>℃<br/>(R5.<br/>8.23<br/>)</td> <td><u>37.8</u><br/>℃<br/>(<u>H12</u><br/>.7.3<br/>1)</td> <td>37.8<br/>℃<br/>(H3<br/>0.8.<br/>23)</td> <td>39.2<br/>℃<br/>(R5.<br/>8.31<br/>)</td> <td>35.3<br/>℃<br/>(H1<br/>1.7.<br/>27)</td> </tr> <tr> <td>日<br/>最<br/>低<br/>気<br/>温<br/>(年<br/>月<br/>日)</td> <td>-<br/>12.4<br/>℃<br/>(H1<br/>1.2.<br/>4)</td> <td>-<br/>17.8<br/>℃<br/>(S5<br/>9.2.<br/>18)</td> <td>-<br/>22.4<br/>℃<br/>(S5<br/>2.1.<br/>27)</td> <td>-<br/>17.2<br/>℃<br/>(S5<br/>9.2.<br/>18)</td> <td>-<br/>24.6<br/>℃<br/>(M2<br/>1.2.<br/>5)</td> <td>-<br/>16.7<br/>℃<br/>(S5<br/>9.2.<br/>18)</td> <td>-<br/>14.9<br/>℃<br/>(H3<br/>.2.2<br/>0)</td> <td>-<br/>16.4<br/>℃<br/>(H3<br/>0.2.<br/>2)</td> <td>-<br/>15.5<br/>℃<br/>(S5<br/>2.1.<br/>2)</td> </tr> </table> <p>(資料：気象庁)</p> | 日<br>最<br>高<br>気<br>温<br>(年<br>月<br>日) | 39.1<br>℃<br>(S5<br>3.8.<br>3)      | 38.9<br>℃<br>(R5.<br>8.8)                        | 37.0<br>℃<br>(H1<br>2.7.<br>31)     | 37.1<br>℃<br>(S5<br>3.8.<br>3)      | 38.5<br>℃<br>(R5.<br>8.23<br>)      | <u>37.8</u><br>℃<br>( <u>H12</u><br>.7.3<br>1) | 37.8<br>℃<br>(H3<br>0.8.<br>23) | 39.2<br>℃<br>(R5.<br>8.31<br>) | 35.3<br>℃<br>(H1<br>1.7.<br>27) | 日<br>最<br>低<br>気<br>温<br>(年<br>月<br>日) | -<br>12.4<br>℃<br>(H1<br>1.2.<br>4) | -<br>17.8<br>℃<br>(S5<br>9.2.<br>18) | -<br>22.4<br>℃<br>(S5<br>2.1.<br>27) | -<br>17.2<br>℃<br>(S5<br>9.2.<br>18) | -<br>24.6<br>℃<br>(M2<br>1.2.<br>5) | -<br>16.7<br>℃<br>(S5<br>9.2.<br>18) | -<br>14.9<br>℃<br>(H3<br>.2.2<br>0) | -<br>16.4<br>℃<br>(H3<br>0.2.<br>2) | -<br>15.5<br>℃<br>(S5<br>2.1.<br>2) | <table border="1"> <tr> <td>日<br/>最<br/>高<br/>気<br/>温<br/>(年<br/>月<br/>日)</td> <td>39.1<br/>℃<br/>(S5<br/>3.8.<br/>3)</td> <td>38.9<br/>℃<br/>(R5.<br/>8.8)</td> <td>37.0<br/>℃<br/>(H1<br/>2.7.<br/>31)</td> <td>37.1<br/>℃<br/>(S5<br/>3.8.<br/>3)</td> <td>38.5<br/>℃<br/>(R5.<br/>8.23<br/>)</td> <td><u>38.1</u><br/>℃<br/>(<u>R7.</u><br/><u>8.2</u>)</td> <td>37.8<br/>℃<br/>(H3<br/>0.8.<br/>23)</td> <td>39.2<br/>℃<br/>(R5.<br/>8.31<br/>)</td> <td>35.3<br/>℃<br/>(H1<br/>1.7.<br/>27)</td> </tr> <tr> <td>日<br/>最<br/>低<br/>気<br/>温<br/>(年<br/>月<br/>日)</td> <td>-<br/>12.4<br/>℃<br/>(H1<br/>1.2.<br/>4)</td> <td>-<br/>17.8<br/>℃<br/>(S5<br/>9.2.<br/>18)</td> <td>-<br/>22.4<br/>℃<br/>(S5<br/>2.1.<br/>27)</td> <td>-<br/>17.2<br/>℃<br/>(S5<br/>9.2.<br/>18)</td> <td>-<br/>24.6<br/>℃<br/>(M2<br/>1.2.<br/>5)</td> <td>-<br/>16.7<br/>℃<br/>(S5<br/>9.2.<br/>18)</td> <td>-<br/>14.9<br/>℃<br/>(H3<br/>.2.2<br/>0)</td> <td>-<br/>16.4<br/>℃<br/>(H3<br/>0.2.<br/>2)</td> <td>-<br/>15.5<br/>℃<br/>(S5<br/>2.1.<br/>2)</td> </tr> </table> <p>(資料：気象庁)</p> | 日<br>最<br>高<br>気<br>温<br>(年<br>月<br>日) | 39.1<br>℃<br>(S5<br>3.8.<br>3) | 38.9<br>℃<br>(R5.<br>8.8) | 37.0<br>℃<br>(H1<br>2.7.<br>31) | 37.1<br>℃<br>(S5<br>3.8.<br>3) | 38.5<br>℃<br>(R5.<br>8.23<br>) | <u>38.1</u><br>℃<br>( <u>R7.</u><br><u>8.2</u> ) | 37.8<br>℃<br>(H3<br>0.8.<br>23) | 39.2<br>℃<br>(R5.<br>8.31<br>) | 35.3<br>℃<br>(H1<br>1.7.<br>27) | 日<br>最<br>低<br>気<br>温<br>(年<br>月<br>日) | -<br>12.4<br>℃<br>(H1<br>1.2.<br>4) | -<br>17.8<br>℃<br>(S5<br>9.2.<br>18) | -<br>22.4<br>℃<br>(S5<br>2.1.<br>27) | -<br>17.2<br>℃<br>(S5<br>9.2.<br>18) | -<br>24.6<br>℃<br>(M2<br>1.2.<br>5) | -<br>16.7<br>℃<br>(S5<br>9.2.<br>18) | -<br>14.9<br>℃<br>(H3<br>.2.2<br>0) | -<br>16.4<br>℃<br>(H3<br>0.2.<br>2) | -<br>15.5<br>℃<br>(S5<br>2.1.<br>2) |       |
|--|-------------------------------------|--------------------------------------|---|--|-------------------------------------|--|-------------------------------------|-------------------------------------|-------------------------------------|--|---------------------------------|--------------------------------|---------------------------------|--|-------------------------------------|--------------------------------------|--------------------------------------|--------------------------------------|-------------------------------------|--------------------------------------|-------------------------------------|-------------------------------------|-------------------------------------|---|--|--------------------------------|---------------------------|---------------------------------|--------------------------------|--------------------------------|--|---------------------------------|--------------------------------|---------------------------------|--|-------------------------------------|--------------------------------------|--------------------------------------|--------------------------------------|-------------------------------------|--------------------------------------|-------------------------------------|-------------------------------------|-------------------------------------|-------|
| 日<br>最<br>高<br>気<br>温<br>(年<br>月<br>日) | 39.1<br>℃<br>(S5<br>3.8.<br>3)      | 38.9<br>℃<br>(R5.<br>8.8)            | 37.0<br>℃<br>(H1<br>2.7.<br>31)   | 37.1<br>℃<br>(S5<br>3.8.<br>3)         | 38.5<br>℃<br>(R5.<br>8.23<br>)      | <u>37.8</u><br>℃<br>( <u>H12</u><br>.7.3<br>1)   | 37.8<br>℃<br>(H3<br>0.8.<br>23)     | 39.2<br>℃<br>(R5.<br>8.31<br>)      | 35.3<br>℃<br>(H1<br>1.7.<br>27)     |  |                                 |                                |                                 |  |                                     |                                      |                                      |                                      |                                     |                                      |                                     |                                     |                                     |   |  |                                |                           |                                 |                                |                                |  |                                 |                                |                                 |  |                                     |                                      |                                      |                                      |                                     |                                      |                                     |                                     |                                     |       |
| 日<br>最<br>低<br>気<br>温<br>(年<br>月<br>日) | -<br>12.4<br>℃<br>(H1<br>1.2.<br>4) | -<br>17.8<br>℃<br>(S5<br>9.2.<br>18) | -<br>22.4<br>℃<br>(S5<br>2.1.<br>27)  | -<br>17.2<br>℃<br>(S5<br>9.2.<br>18)   | -<br>24.6<br>℃<br>(M2<br>1.2.<br>5) | -<br>16.7<br>℃<br>(S5<br>9.2.<br>18)             | -<br>14.9<br>℃<br>(H3<br>.2.2<br>0) | -<br>16.4<br>℃<br>(H3<br>0.2.<br>2) | -<br>15.5<br>℃<br>(S5<br>2.1.<br>2) |  |                                 |                                |                                 |  |                                     |                                      |                                      |                                      |                                     |                                      |                                     |                                     |                                     |   |  |                                |                           |                                 |                                |                                |  |                                 |                                |                                 |  |                                     |                                      |                                      |                                      |                                     |                                      |                                     |                                     |                                     |       |
| 日<br>最<br>高<br>気<br>温<br>(年<br>月<br>日) | 39.1<br>℃<br>(S5<br>3.8.<br>3)      | 38.9<br>℃<br>(R5.<br>8.8)            | 37.0<br>℃<br>(H1<br>2.7.<br>31)   | 37.1<br>℃<br>(S5<br>3.8.<br>3)         | 38.5<br>℃<br>(R5.<br>8.23<br>)      | <u>38.1</u><br>℃<br>( <u>R7.</u><br><u>8.2</u> ) | 37.8<br>℃<br>(H3<br>0.8.<br>23)     | 39.2<br>℃<br>(R5.<br>8.31<br>)      | 35.3<br>℃<br>(H1<br>1.7.<br>27)     |  |                                 |                                |                                 |  |                                     |                                      |                                      |                                      |                                     |                                      |                                     |                                     |                                     |   |  |                                |                           |                                 |                                |                                |  |                                 |                                |                                 |  |                                     |                                      |                                      |                                      |                                     |                                      |                                     |                                     |                                     |       |
| 日<br>最<br>低<br>気<br>温<br>(年<br>月<br>日) | -<br>12.4<br>℃<br>(H1<br>1.2.<br>4) | -<br>17.8<br>℃<br>(S5<br>9.2.<br>18) | -<br>22.4<br>℃<br>(S5<br>2.1.<br>27)  | -<br>17.2<br>℃<br>(S5<br>9.2.<br>18)   | -<br>24.6<br>℃<br>(M2<br>1.2.<br>5) | -<br>16.7<br>℃<br>(S5<br>9.2.<br>18)             | -<br>14.9<br>℃<br>(H3<br>.2.2<br>0) | -<br>16.4<br>℃<br>(H3<br>0.2.<br>2) | -<br>15.5<br>℃<br>(S5<br>2.1.<br>2) |  |                                 |                                |                                 |  |                                     |                                      |                                      |                                      |                                     |                                      |                                     |                                     |                                     |   |  |                                |                           |                                 |                                |                                |  |                                 |                                |                                 |  |                                     |                                      |                                      |                                      |                                     |                                      |                                     |                                     |                                     |       |
| 16                                     | 38                                  | 秋田地方気象台                              | <p>第1 1節 秋田県の概況<br/>第4 気象<br/>3 風<br/>(略)</p> <p><b>【最大風速の観測記録】(令和6年8月31日現在)</b></p> <table border="1"> <thead> <tr> <th>地点<br/>区分</th> <th>能<br/>代</th> <th>鷹<br/>巣</th> <th>鹿<br/>角</th> <th>阿仁<br/>合</th> <th>秋<br/>田</th> <th>角<br/>館</th> <th>本<br/>荘</th> <th>横<br/>手</th> <th>湯の<br/>岱</th> </tr> </thead> <tbody> <tr> <td>日最大<br/>風速<br/>(年月<br/>日)</td> <td>20.1<br/>m/s<br/>(R3.<br/>1.7)</td> <td>19m<br/>/s<br/>(H3<br/>.9.2)</td> <td>19m<br/>/s<br/>(H3<br/>.9.2)</td> <td>13m<br/>/s<br/>(S5<br/>4.3.</td> <td>30.7<br/>m/s<br/>(S2<br/>9.9.</td> <td>10.<br/>3m<br/>(H2<br/>(H2</td> <td>27.7<br/>m/s<br/>(H2<br/>4.4.4</td> <td>18m<br/>/s<br/>(S5<br/>6.8.</td> <td>11.0<br/>m/s<br/>(H2<br/>4.4.</td> </tr> </tbody> </table>   | 地点<br>区分                               | 能<br>代                              | 鷹<br>巣   | 鹿<br>角                              | 阿仁<br>合                             | 秋<br>田                              | 角<br>館   | 本<br>荘                          | 横<br>手                         | 湯の<br>岱                         | 日最大<br>風速<br>(年月<br>日)                 | 20.1<br>m/s<br>(R3.<br>1.7)         | 19m<br>/s<br>(H3<br>.9.2)            | 19m<br>/s<br>(H3<br>.9.2)            | 13m<br>/s<br>(S5<br>4.3.             | 30.7<br>m/s<br>(S2<br>9.9.          | 10.<br>3m<br>(H2<br>(H2              | 27.7<br>m/s<br>(H2<br>4.4.4         | 18m<br>/s<br>(S5<br>6.8.            | 11.0<br>m/s<br>(H2<br>4.4.          | <p>第1 1節 秋田県の概況<br/>第4 気象<br/>3 風<br/>(略)</p> <p><b>【最大風速の観測記録】(令和7年9月30日現在)</b></p> <table border="1"> <thead> <tr> <th>地点<br/>区分</th> <th>能<br/>代</th> <th>鷹<br/>巣</th> <th>鹿<br/>角</th> <th>阿仁<br/>合</th> <th>秋<br/>田</th> <th>角<br/>館</th> <th>本<br/>荘</th> <th>横<br/>手</th> <th>湯の<br/>岱</th> </tr> </thead> <tbody> <tr> <td>日最大<br/>風速<br/>(年月<br/>日)</td> <td>20.1<br/>m/s<br/>(R3.<br/>1.7)</td> <td>19m<br/>/s<br/>(H3<br/>.9.2)</td> <td>19m<br/>/s<br/>(H3<br/>.9.2)</td> <td>13m<br/>/s<br/>(S5<br/>4.3.</td> <td>30.7<br/>m/s<br/>(S2<br/>9.9.</td> <td>10.<br/>3m<br/>(H2<br/>(H2</td> <td>27.7<br/>m/s<br/>(H2<br/>4.4.4</td> <td>18m<br/>/s<br/>(S5<br/>6.8.</td> <td>11.0<br/>m/s<br/>(H2<br/>4.4.</td> </tr> </tbody> </table>   | 地点<br>区分                               | 能<br>代                         | 鷹<br>巣                    | 鹿<br>角                          | 阿仁<br>合                        | 秋<br>田                         | 角<br>館   | 本<br>荘                          | 横<br>手                         | 湯の<br>岱                         | 日最大<br>風速<br>(年月<br>日)                 | 20.1<br>m/s<br>(R3.<br>1.7)         | 19m<br>/s<br>(H3<br>.9.2)            | 19m<br>/s<br>(H3<br>.9.2)            | 13m<br>/s<br>(S5<br>4.3.             | 30.7<br>m/s<br>(S2<br>9.9.          | 10.<br>3m<br>(H2<br>(H2              | 27.7<br>m/s<br>(H2<br>4.4.4         | 18m<br>/s<br>(S5<br>6.8.            | 11.0<br>m/s<br>(H2<br>4.4.          | 時点等修正 |
| 地点<br>区分                               | 能<br>代                              | 鷹<br>巣                               | 鹿<br>角  | 阿仁<br>合                                | 秋<br>田                              | 角<br>館   | 本<br>荘                              | 横<br>手                              | 湯の<br>岱                             |  |                                 |                                |                                 |  |                                     |                                      |                                      |                                      |                                     |                                      |                                     |                                     |                                     |   |  |                                |                           |                                 |                                |                                |  |                                 |                                |                                 |  |                                     |                                      |                                      |                                      |                                     |                                      |                                     |                                     |                                     |       |
| 日最大<br>風速<br>(年月<br>日)                 | 20.1<br>m/s<br>(R3.<br>1.7)         | 19m<br>/s<br>(H3<br>.9.2)            | 19m<br>/s<br>(H3<br>.9.2)   | 13m<br>/s<br>(S5<br>4.3.               | 30.7<br>m/s<br>(S2<br>9.9.          | 10.<br>3m<br>(H2<br>(H2                          | 27.7<br>m/s<br>(H2<br>4.4.4         | 18m<br>/s<br>(S5<br>6.8.            | 11.0<br>m/s<br>(H2<br>4.4.          |  |                                 |                                |                                 |  |                                     |                                      |                                      |                                      |                                     |                                      |                                     |                                     |                                     |   |  |                                |                           |                                 |                                |                                |  |                                 |                                |                                 |  |                                     |                                      |                                      |                                      |                                     |                                      |                                     |                                     |                                     |       |
| 地点<br>区分                               | 能<br>代                              | 鷹<br>巣                               | 鹿<br>角  | 阿仁<br>合                                | 秋<br>田                              | 角<br>館   | 本<br>荘                              | 横<br>手                              | 湯の<br>岱                             |  |                                 |                                |                                 |  |                                     |                                      |                                      |                                      |                                     |                                      |                                     |                                     |                                     |   |  |                                |                           |                                 |                                |                                |  |                                 |                                |                                 |  |                                     |                                      |                                      |                                      |                                     |                                      |                                     |                                     |                                     |       |
| 日最大<br>風速<br>(年月<br>日)                 | 20.1<br>m/s<br>(R3.<br>1.7)         | 19m<br>/s<br>(H3<br>.9.2)            | 19m<br>/s<br>(H3<br>.9.2)   | 13m<br>/s<br>(S5<br>4.3.               | 30.7<br>m/s<br>(S2<br>9.9.          | 10.<br>3m<br>(H2<br>(H2                          | 27.7<br>m/s<br>(H2<br>4.4.4         | 18m<br>/s<br>(S5<br>6.8.            | 11.0<br>m/s<br>(H2<br>4.4.          |  |                                 |                                |                                 |  |                                     |                                      |                                      |                                      |                                     |                                      |                                     |                                     |                                     |   |  |                                |                           |                                 |                                |                                |  |                                 |                                |                                 |  |                                     |                                      |                                      |                                      |                                     |                                      |                                     |                                     |                                     |       |

|  |  |      |      |      |      |      |       |      |      |      |      |      |      |  |  |  |  |  |  |  |
|--|--|------|------|------|------|------|-------|------|------|------|------|------|------|--|--|--|--|--|--|--|
|  |  |      |      |      |      | 8)   | 8)    | 31)  | 26)  | 4.4. | )    | 23)  | 4)   |  |  |  |  |  |  |  |
|  |  |      |      |      |      | 28.5 | 27.9  | 28.9 | 51.4 | 27.  | 40.0 | 28.2 | 26.9 |  |  |  |  |  |  |  |
|  |  | 35.3 | m/s  | m/s  | m/s  | m/s  | m/s   | m/s  | m/s  | 3m   | m/s  | m/s  | m/s  |  |  |  |  |  |  |  |
|  |  | m/s  | (H2  | (H2  | (H2  | (H3  | (H2   | (H2  | (H   | /s   | (H2  | (H   | (R3. |  |  |  |  |  |  |  |
|  |  | (R3. | 4.4. | 8.4. | 4.4. | .9.2 | 4.4.4 | 29.9 | 2.16 |      |      |      |      |  |  |  |  |  |  |  |
|  |  | 1.7) | 4)   | 17)  | 4)   | 8)   | 4)    | )    | .20) | 4)   | )    | )    |      |  |  |  |  |  |  |  |

(資料：気象庁)

| 17         | 39  | 秋田地方気象台                        | <p>第1 1節 秋田県の概況<br/>第4 気象<br/>4 雨</p> <p>県内における大雨は、<u>7～8月</u>を中心として<u>5～9月</u>に発生しており、前線の停滞や不安定性降水によるものが多い。</p> <p><b>【降水量の観測記録】(令和6年8月31日現在)</b></p> <table border="1"> <thead> <tr> <th>地点区分</th> <th>能代</th> <th>鷹巣</th> <th>鹿角</th> <th>阿仁合</th> <th>秋田</th> <th>角館</th> <th>本荘</th> <th>横手</th> <th>湯の岱</th> </tr> </thead> <tbody> <tr> <td>年最大降水量(年)</td> <td>2.07<br/>2m<br/>m<br/>(H1<br/>0)</td> <td>2.25<br/>8m<br/>m<br/>(S56<br/>)</td> <td>2.04<br/>5.0m<br/>m<br/>(R04<br/>)</td> <td>2.77<br/>1m<br/>m<br/>(S54<br/>)</td> <td>2.43<br/>9.4m<br/>m<br/>(T1<br/>1)</td> <td>2.68<br/>7.5m<br/>m<br/>(H2<br/>2)</td> <td>2.49<br/>9.5m<br/>m<br/>(H2<br/>5)</td> <td>2.34<br/>8m<br/>m<br/>(H1<br/>4)</td> <td>2.75<br/>6.0m<br/>m<br/>(H2<br/>5)</td> </tr> <tr> <td>月最大降水量(年月)</td> <td><u>466</u><br/>mm<br/>(S56<br/>.8)</td> <td>699.<br/>0m<br/>m<br/>(R04<br/>.8)</td> <td>639.<br/>0m<br/>m<br/>(R04<br/>.8)</td> <td><u>612.</u><br/>5m<br/>m<br/>(R04<br/>.8)</td> <td>543.<br/>0m<br/>m<br/>(H2<br/>5.7)</td> <td>621.<br/>0m<br/>m<br/>(H2<br/>5.7)</td> <td>648.<br/>5m<br/>m<br/>(H2<br/>5.7)</td> <td>453<br/>mm<br/>(H1<br/>0.8)</td> <td>693.<br/>5mm<br/>(H2<br/>5.7)</td> </tr> </tbody> </table> | 地点区分  | 能代                             | 鷹巣                             | 鹿角                             | 阿仁合                          | 秋田                             | 角館 | 本荘 | 横手 | 湯の岱 | 年最大降水量(年) | 2.07<br>2m<br>m<br>(H1<br>0) | 2.25<br>8m<br>m<br>(S56<br>) | 2.04<br>5.0m<br>m<br>(R04<br>) | 2.77<br>1m<br>m<br>(S54<br>) | 2.43<br>9.4m<br>m<br>(T1<br>1) | 2.68<br>7.5m<br>m<br>(H2<br>2) | 2.49<br>9.5m<br>m<br>(H2<br>5) | 2.34<br>8m<br>m<br>(H1<br>4) | 2.75<br>6.0m<br>m<br>(H2<br>5) | 月最大降水量(年月) | <u>466</u><br>mm<br>(S56<br>.8) | 699.<br>0m<br>m<br>(R04<br>.8) | 639.<br>0m<br>m<br>(R04<br>.8) | <u>612.</u><br>5m<br>m<br>(R04<br>.8) | 543.<br>0m<br>m<br>(H2<br>5.7) | 621.<br>0m<br>m<br>(H2<br>5.7) | 648.<br>5m<br>m<br>(H2<br>5.7) | 453<br>mm<br>(H1<br>0.8) | 693.<br>5mm<br>(H2<br>5.7) | <p>第1 1節 秋田県の概況<br/>第4 気象<br/>4 雨</p> <p>県内における大雨は、<u>主に7～9月</u>に発生しており、前線の停滞や不安定性降水によるものが多い。</p> <p><b>【降水量の観測記録】(令和7年9月30日現在)</b></p> <table border="1"> <thead> <tr> <th>地点区分</th> <th>能代</th> <th>鷹巣</th> <th>鹿角</th> <th>阿仁合</th> <th>秋田</th> <th>角館</th> <th>本荘</th> <th>横手</th> <th>湯の岱</th> </tr> </thead> <tbody> <tr> <td>年最大降水量(年)</td> <td>2.07<br/>2m<br/>m<br/>(H1<br/>0)</td> <td>2.25<br/>8m<br/>m<br/>(S56<br/>)</td> <td>2.04<br/>5.0m<br/>m<br/>(R04<br/>)</td> <td>2.77<br/>1m<br/>m<br/>(S54<br/>)</td> <td>2.43<br/>9.4m<br/>m<br/>(T1<br/>1)</td> <td>2.68<br/>7.5m<br/>m<br/>(H2<br/>2)</td> <td>2.49<br/>9.5m<br/>m<br/>(H2<br/>5)</td> <td>2.34<br/>8m<br/>m<br/>(H1<br/>4)</td> <td>2.75<br/>6.0m<br/>m<br/>(H2<br/>5)</td> </tr> <tr> <td>月最大降水量(年月)</td> <td><u>473.</u><br/><u>5m</u><br/>m<br/>(R7.<br/>9)</td> <td>699.<br/>0m<br/>m<br/>(R04<br/>.8)</td> <td>639.<br/>0m<br/>m<br/>(R04<br/>.8)</td> <td><u>617.</u><br/><u>5m</u><br/>m<br/>(R7.<br/>8)</td> <td>543.<br/>0m<br/>m<br/>(H2<br/>5.7)</td> <td>621.<br/>0m<br/>m<br/>(H2<br/>5.7)</td> <td>648.<br/>5m<br/>m<br/>(H2<br/>5.7)</td> <td>453<br/>mm<br/>(H1<br/>0.8)</td> <td>693.<br/>5mm<br/>(H2<br/>5.7)</td> </tr> </tbody> </table> | 地点区分 | 能代 | 鷹巣 | 鹿角 | 阿仁合 | 秋田 | 角館 | 本荘 | 横手 | 湯の岱 | 年最大降水量(年) | 2.07<br>2m<br>m<br>(H1<br>0) | 2.25<br>8m<br>m<br>(S56<br>) | 2.04<br>5.0m<br>m<br>(R04<br>) | 2.77<br>1m<br>m<br>(S54<br>) | 2.43<br>9.4m<br>m<br>(T1<br>1) | 2.68<br>7.5m<br>m<br>(H2<br>2) | 2.49<br>9.5m<br>m<br>(H2<br>5) | 2.34<br>8m<br>m<br>(H1<br>4) | 2.75<br>6.0m<br>m<br>(H2<br>5) | 月最大降水量(年月) | <u>473.</u><br><u>5m</u><br>m<br>(R7.<br>9) | 699.<br>0m<br>m<br>(R04<br>.8) | 639.<br>0m<br>m<br>(R04<br>.8) | <u>617.</u><br><u>5m</u><br>m<br>(R7.<br>8) | 543.<br>0m<br>m<br>(H2<br>5.7) | 621.<br>0m<br>m<br>(H2<br>5.7) | 648.<br>5m<br>m<br>(H2<br>5.7) | 453<br>mm<br>(H1<br>0.8) | 693.<br>5mm<br>(H2<br>5.7) | 時点等修正 |
|------------|---|--------------------------------|---|---|--------------------------------|--------------------------------|--------------------------------|------------------------------|--------------------------------|----|----|----|-----|-----------|------------------------------|------------------------------|--------------------------------|------------------------------|--------------------------------|--------------------------------|--------------------------------|------------------------------|--------------------------------|------------|---------------------------------|--------------------------------|--------------------------------|---------------------------------------|--------------------------------|--------------------------------|--------------------------------|--------------------------|----------------------------|---|------|----|----|----|-----|----|----|----|----|-----|-----------|------------------------------|------------------------------|--------------------------------|------------------------------|--------------------------------|--------------------------------|--------------------------------|------------------------------|--------------------------------|------------|---|--------------------------------|--------------------------------|---|--------------------------------|--------------------------------|--------------------------------|--------------------------|----------------------------|-------|
| 地点区分       | 能代  | 鷹巣                             | 鹿角  | 阿仁合   | 秋田                             | 角館                             | 本荘                             | 横手                           | 湯の岱                            |    |    |    |     |           |                              |                              |                                |                              |                                |                                |                                |                              |                                |            |                                 |                                |                                |                                       |                                |                                |                                |                          |                            |   |      |    |    |    |     |    |    |    |    |     |           |                              |                              |                                |                              |                                |                                |                                |                              |                                |            |   |                                |                                |   |                                |                                |                                |                          |                            |       |
| 年最大降水量(年)  | 2.07<br>2m<br>m<br>(H1<br>0)                | 2.25<br>8m<br>m<br>(S56<br>)   | 2.04<br>5.0m<br>m<br>(R04<br>)  | 2.77<br>1m<br>m<br>(S54<br>)                | 2.43<br>9.4m<br>m<br>(T1<br>1) | 2.68<br>7.5m<br>m<br>(H2<br>2) | 2.49<br>9.5m<br>m<br>(H2<br>5) | 2.34<br>8m<br>m<br>(H1<br>4) | 2.75<br>6.0m<br>m<br>(H2<br>5) |    |    |    |     |           |                              |                              |                                |                              |                                |                                |                                |                              |                                |            |                                 |                                |                                |                                       |                                |                                |                                |                          |                            |   |      |    |    |    |     |    |    |    |    |     |           |                              |                              |                                |                              |                                |                                |                                |                              |                                |            |   |                                |                                |   |                                |                                |                                |                          |                            |       |
| 月最大降水量(年月) | <u>466</u><br>mm<br>(S56<br>.8)             | 699.<br>0m<br>m<br>(R04<br>.8) | 639.<br>0m<br>m<br>(R04<br>.8)  | <u>612.</u><br>5m<br>m<br>(R04<br>.8)       | 543.<br>0m<br>m<br>(H2<br>5.7) | 621.<br>0m<br>m<br>(H2<br>5.7) | 648.<br>5m<br>m<br>(H2<br>5.7) | 453<br>mm<br>(H1<br>0.8)     | 693.<br>5mm<br>(H2<br>5.7)     |    |    |    |     |           |                              |                              |                                |                              |                                |                                |                                |                              |                                |            |                                 |                                |                                |                                       |                                |                                |                                |                          |                            |   |      |    |    |    |     |    |    |    |    |     |           |                              |                              |                                |                              |                                |                                |                                |                              |                                |            |   |                                |                                |   |                                |                                |                                |                          |                            |       |
| 地点区分       | 能代  | 鷹巣                             | 鹿角  | 阿仁合   | 秋田                             | 角館                             | 本荘                             | 横手                           | 湯の岱                            |    |    |    |     |           |                              |                              |                                |                              |                                |                                |                                |                              |                                |            |                                 |                                |                                |                                       |                                |                                |                                |                          |                            |   |      |    |    |    |     |    |    |    |    |     |           |                              |                              |                                |                              |                                |                                |                                |                              |                                |            |   |                                |                                |   |                                |                                |                                |                          |                            |       |
| 年最大降水量(年)  | 2.07<br>2m<br>m<br>(H1<br>0)                | 2.25<br>8m<br>m<br>(S56<br>)   | 2.04<br>5.0m<br>m<br>(R04<br>)  | 2.77<br>1m<br>m<br>(S54<br>)                | 2.43<br>9.4m<br>m<br>(T1<br>1) | 2.68<br>7.5m<br>m<br>(H2<br>2) | 2.49<br>9.5m<br>m<br>(H2<br>5) | 2.34<br>8m<br>m<br>(H1<br>4) | 2.75<br>6.0m<br>m<br>(H2<br>5) |    |    |    |     |           |                              |                              |                                |                              |                                |                                |                                |                              |                                |            |                                 |                                |                                |                                       |                                |                                |                                |                          |                            |   |      |    |    |    |     |    |    |    |    |     |           |                              |                              |                                |                              |                                |                                |                                |                              |                                |            |   |                                |                                |   |                                |                                |                                |                          |                            |       |
| 月最大降水量(年月) | <u>473.</u><br><u>5m</u><br>m<br>(R7.<br>9) | 699.<br>0m<br>m<br>(R04<br>.8) | 639.<br>0m<br>m<br>(R04<br>.8)  | <u>617.</u><br><u>5m</u><br>m<br>(R7.<br>8) | 543.<br>0m<br>m<br>(H2<br>5.7) | 621.<br>0m<br>m<br>(H2<br>5.7) | 648.<br>5m<br>m<br>(H2<br>5.7) | 453<br>mm<br>(H1<br>0.8)     | 693.<br>5mm<br>(H2<br>5.7)     |    |    |    |     |           |                              |                              |                                |                              |                                |                                |                                |                              |                                |            |                                 |                                |                                |                                       |                                |                                |                                |                          |                            |   |      |    |    |    |     |    |    |    |    |     |           |                              |                              |                                |                              |                                |                                |                                |                              |                                |            |   |                                |                                |   |                                |                                |                                |                          |                            |       |

|           |       |       |       |      |       |      |       |       |       |
|-----------|-------|-------|-------|------|-------|------|-------|-------|-------|
| 日最        | 180.  | 187.  | 293.  | 227. | 188.  | 243. | 193.  | 262.  |       |
| 大降        | 0m    | 5m    | 0m    | 0m   | 5m    | 0m   | 5m    | 0m    | 182.  |
| 水量        | m     | m     | m     | m    | m     | m    | m     | m     | 0mm   |
| (年        | (R5.  | (R5.  | (H2   | (R6. | (R5.  | (R5. | (R3.  | (H2   | (H3   |
| 月         | 7.15  | 7.15  | 5.8.9 | 7.25 | 7.15  | 7.15 | 7.12  | 9.7.2 | 0.8.5 |
| 日)        | )     | )     | )     | )    | )     | )    | )     | 2)    | )     |
| 日最大1時間降水量 | 57m   | 70.5  | 108.  | 9    | 72.4  | 66m  | 77m   | 68.5  | 50m   |
| (年        | (H1   | (R    | m     | m    | (S39  | (H2. | (H1   | (H2   | (H    |
| 月         | 5.8.2 | 4.8.3 | 5.8.9 | 7.25 | .8.13 | 7.26 | 9.8.2 | 9.7.2 | 元.7.  |
| 日)        | 5)    | )     | )     | )    | )     | )    | 7)    | 2)    | 24)   |

(資料：気象庁)

|           |      |       |       |      |       |      |      |       |       |
|-----------|------|-------|-------|------|-------|------|------|-------|-------|
| 日降        | 181. | 187.  | 293.  | 227. | 188.  | 243. | 193. | 262.  |       |
| 水量        | 5m   | 5m    | 0m    | 0m   | 5m    | 0m   | 5m   | 0m    | 182.  |
| (年        | m    | m     | m     | m    | m     | m    | m    | m     | 0mm   |
| 月         | (R7. | (R5.  | (H2   | (R6. | (R5.  | (R5. | (R3. | (H2   | (H3   |
| 日)        | 9.2) | 7.15  | 5.8.9 | 7.25 | 7.15  | 7.15 | 7.12 | 9.7.2 | 0.8.5 |
| 日最大1時間降水量 | 90.5 | 70.5  | 108.  | 9    | 72.4  | 66m  | 117. | 68.5  | 50m   |
| (年        | mm   | mm    | m     | m    | mm    | m    | 5m   | mm    | m     |
| 月         | (R7. | (R    | (H2   | (H6. | (S39  | (H2. | m    | (H2   | (H    |
| 日)        | 9.17 | 4.8.3 | 5.8.9 | 7.25 | .8.13 | 7.26 | (R7. | 9.7.2 | 元.7.  |
|           | )    | )     | )     | )    | )     | )    | 8.8) | 2)    | 24)   |

(資料：気象庁)

18 39 秋田地方気象台

第1 1節 秋田県の概況  
第4 気象  
5 雪  
(略)  
最深積雪期は、沿岸地方で1月下旬から2月上旬、内陸地方では2月中旬から下旬となる。

【最深積雪の観測記録】(令和6年8月31日現在)

| 地点区分  | 能代  | 鷹巣   | 鹿角   | 阿仁合  | 秋田   | 角館   | 本荘    | 横手  | 湯の岱  |
|-------|-----|------|------|------|------|------|-------|-----|------|
| 月最深積雪 | 92c | 131  | 130  | 188c | 117c | 169c | 93c   | 20  | 222c |
| (年    | m   | cm   | cm   | m    | m    | m    | m     | 3c  | m    |
| 月     | (H  | (H2  | (H2  | (H2  | (S49 | (S61 | (H10  | m   | (H2  |
| 日)    | 18. | 4.1. | 7.2. | 5.2. | .2.1 | .2.2 | .11.1 | (R  | 6.3. |
|       | 1.5 | 30)  | 10)  | 25)  | 0)   | 6)   | 9)    | 3.2 | 12)  |
|       | )   | )    | )    | )    | )    | )    | )     | .5) | )    |

(資料：気象庁)

第1 1節 秋田県の概況  
第4 気象  
5 雪  
(略)  
最深積雪期は、沿岸部で1月下旬から2月上旬、内陸部では2月中旬から下旬となる。

【最深積雪の観測記録】(令和7年9月30日現在)

| 地点区分  | 能代  | 鷹巣   | 鹿角   | 阿仁合  | 秋田   | 角館   | 本荘    | 横手  | 湯の岱  |
|-------|-----|------|------|------|------|------|-------|-----|------|
| 月最深積雪 | 92c | 141  | 130  | 193  | 117  | 169  | 93    | 203 | 222  |
| (年    | m   | cm   | cm   | cm   | cm   | cm   | cm    | cm  | cm   |
| 月     | (H  | (R7  | (H2  | (R7. | (S49 | (S61 | (H10  | (R  | (H2  |
| 日)    | 18. | .2.2 | 7.2. | 2.23 | .2.1 | .2.2 | .11.1 | 3.2 | 6.3. |
|       | 1.5 | 1)   | 10)  | )    | 0)   | 6)   | 9)    | .5) | 12)  |
|       | )   | )    | )    | )    | )    | )    | )     | )   | )    |

(資料：気象庁)

時点等修正

| 19                          | 40      | 秋田地方気象台         | <p>第11節 秋田県の概況</p> <p>第4 気象</p> <p>9 梅雨</p> <p>東北北部における平年の梅雨入りは6月15日頃、梅雨明けは7月28日頃で____、昭和26年からの統計では、梅雨期間の最短記録は昭和42年の15日、最長記録は平成3年の65日である（前後5日程度の移り変わり期間を含む）。</p>  | <p>第11節 秋田県の概況</p> <p>第4 気象</p> <p>9 梅雨</p> <p>東北北部における平年の梅雨入りは6月15日頃、梅雨明けは7月28日頃である。昭和26年からの統計では、梅雨期間は梅雨明けを特定できなかった年を除くと、最短____で昭和42年の15日、最長____で平成3年の65日である（前後5日程度の移り変わり期間を含む）。</p> | 文言の適正化        |                 |                    |                 |                 |           |       |        |        |        |       |        |        |        |       |  |  |  |  |  |  |  |  |  |  |  |      |  |  |  |  |  |  |  |  |  |  |  |   |    |     |                 |                    |                 |           |  |  |        |        |        |       |      |        |      |     |  |  |  |  |  |  |  |  |  |  |  |   |         |        |         |         |     |     |     |      |      |      |      |  |  |  |  |     |     |     |  |  |  |  |  |  |  |  |     |     |  |  |  |  |     |       |
|-----------------------------|---------|-----------------|---|---|---------------|-----------------|--------------------|-----------------|-----------------|-----------|-------|--------|--------|--------|-------|--------|--------|--------|-------|--|--|--|--|--|--|--|--|--|--|--|------|--|--|--|--|--|--|--|--|--|--|--|---|----|-----|-----------------|--------------------|-----------------|-----------|--|--|--------|--------|--------|-------|------|--------|------|-----|--|--|--|--|--|--|--|--|--|--|--|---|---------|--------|---------|---------|-----|-----|-----|------|------|------|------|--|--|--|--|-----|-----|-----|--|--|--|--|--|--|--|--|-----|-----|--|--|--|--|-----|-------|
| 20                          | 41      | 調査統計課           | <p>第12節 秋田県の人口推移と高齢化</p> <p>本県の人口は、出生率の低下や若年層などの県外流出による減少が続いている。</p> <p>また、総人口に占める65歳以上の高齢者の割合は<u>39.5%</u>（令和6年10月1日現在）を占め、<br/>（略）</p> <table border="1"> <thead> <tr> <th rowspan="2">年次</th> <th rowspan="2">総人口</th> <th rowspan="2">年少人口<br/>(0～14歳)</th> <th rowspan="2">生産年齢人口<br/>(15～64歳)</th> <th rowspan="2">老年人口<br/>(65歳以上)</th> <th colspan="3">年齢別割合 (%)</th> <th rowspan="2">従属人口指数</th> <th rowspan="2">年少人口指数</th> <th rowspan="2">老年人口指数</th> <th rowspan="2">老年化指数</th> </tr> <tr> <th>年少人口</th> <th>生産年齢人口</th> <th>老年人口</th> </tr> </thead> <tbody> <tr> <td colspan="12">（略）</td> </tr> <tr> <td colspan="12">（新規）</td> </tr> </tbody> </table> | 年次  | 総人口           | 年少人口<br>(0～14歳) | 生産年齢人口<br>(15～64歳) | 老年人口<br>(65歳以上) | 年齢別割合 (%)       |           |       | 従属人口指数 | 年少人口指数 | 老年人口指数 | 老年化指数 | 年少人口   | 生産年齢人口 | 老年人口   | （略）   |  |  |  |  |  |  |  |  |  |  |  | （新規） |  |  |  |  |  |  |  |  |  |  |  | <p>第12節 秋田県の人口推移と高齢化</p> <p>本県の人口は、出生率の低下や若年層などの県外流出による減少が続いている。</p> <p>また、総人口に占める65歳以上の高齢者の割合は<u>40.1%</u>（令和7年10月1日現在）を占め、<br/>（略）</p> <table border="1"> <thead> <tr> <th rowspan="2">年次</th> <th rowspan="2">総人口</th> <th rowspan="2">年少人口<br/>(0～14歳)</th> <th rowspan="2">生産年齢人口<br/>(15～64歳)</th> <th rowspan="2">老年人口<br/>(65歳以上)</th> <th colspan="3">年齢別割合 (%)</th> <th rowspan="2">従属人口指数</th> <th rowspan="2">年少人口指数</th> <th rowspan="2">老年人口指数</th> <th rowspan="2">老年化指数</th> </tr> <tr> <th>年少人口</th> <th>生産年齢人口</th> <th>老年人口</th> </tr> </thead> <tbody> <tr> <td colspan="12">（略）</td> </tr> <tr> <td rowspan="3">7</td> <td>878,798</td> <td>75,478</td> <td>451,264</td> <td>352,056</td> <td>8.1</td> <td>5.1</td> <td>4.4</td> <td>94.7</td> <td>16.7</td> <td>78.0</td> <td>46.6</td> </tr> <tr> <td></td> <td></td> <td></td> <td></td> <td>6.1</td> <td>1.1</td> <td>1.1</td> <td></td> <td></td> <td></td> <td></td> </tr> <tr> <td></td> <td></td> <td></td> <td></td> <td>4.4</td> <td>1.1</td> <td></td> <td></td> <td></td> <td></td> <td>4.1</td> </tr> </tbody> </table> | 年次 | 総人口 | 年少人口<br>(0～14歳) | 生産年齢人口<br>(15～64歳) | 老年人口<br>(65歳以上) | 年齢別割合 (%) |  |  | 従属人口指数 | 年少人口指数 | 老年人口指数 | 老年化指数 | 年少人口 | 生産年齢人口 | 老年人口 | （略） |  |  |  |  |  |  |  |  |  |  |  | 7 | 878,798 | 75,478 | 451,264 | 352,056 | 8.1 | 5.1 | 4.4 | 94.7 | 16.7 | 78.0 | 46.6 |  |  |  |  | 6.1 | 1.1 | 1.1 |  |  |  |  |  |  |  |  | 4.4 | 1.1 |  |  |  |  | 4.1 | 時点等修正 |
| 年次                          | 総人口     | 年少人口<br>(0～14歳) | 生産年齢人口<br>(15～64歳)  |   |               |                 |                    |                 | 老年人口<br>(65歳以上) | 年齢別割合 (%) |       |        |        |        |       | 従属人口指数 | 年少人口指数 | 老年人口指数 | 老年化指数 |  |  |  |  |  |  |  |  |  |  |  |      |  |  |  |  |  |  |  |  |  |  |  |   |    |     |                 |                    |                 |           |  |  |        |        |        |       |      |        |      |     |  |  |  |  |  |  |  |  |  |  |  |   |         |        |         |         |     |     |     |      |      |      |      |  |  |  |  |     |     |     |  |  |  |  |  |  |  |  |     |     |  |  |  |  |     |       |
|                             |         |                 |   | 年少人口  | 生産年齢人口        | 老年人口            |                    |                 |                 |           |       |        |        |        |       |        |        |        |       |  |  |  |  |  |  |  |  |  |  |  |      |  |  |  |  |  |  |  |  |  |  |  |   |    |     |                 |                    |                 |           |  |  |        |        |        |       |      |        |      |     |  |  |  |  |  |  |  |  |  |  |  |   |         |        |         |         |     |     |     |      |      |      |      |  |  |  |  |     |     |     |  |  |  |  |  |  |  |  |     |     |  |  |  |  |     |       |
| （略）                         |         |                 |   |   |               |                 |                    |                 |                 |           |       |        |        |        |       |        |        |        |       |  |  |  |  |  |  |  |  |  |  |  |      |  |  |  |  |  |  |  |  |  |  |  |   |    |     |                 |                    |                 |           |  |  |        |        |        |       |      |        |      |     |  |  |  |  |  |  |  |  |  |  |  |   |         |        |         |         |     |     |     |      |      |      |      |  |  |  |  |     |     |     |  |  |  |  |  |  |  |  |     |     |  |  |  |  |     |       |
| （新規）                        |         |                 |   |   |               |                 |                    |                 |                 |           |       |        |        |        |       |        |        |        |       |  |  |  |  |  |  |  |  |  |  |  |      |  |  |  |  |  |  |  |  |  |  |  |   |    |     |                 |                    |                 |           |  |  |        |        |        |       |      |        |      |     |  |  |  |  |  |  |  |  |  |  |  |   |         |        |         |         |     |     |     |      |      |      |      |  |  |  |  |     |     |     |  |  |  |  |  |  |  |  |     |     |  |  |  |  |     |       |
| 年次                          | 総人口     | 年少人口<br>(0～14歳) | 生産年齢人口<br>(15～64歳)  | 老年人口<br>(65歳以上)   | 年齢別割合 (%)     |                 |                    | 従属人口指数          | 年少人口指数          | 老年人口指数    | 老年化指数 |        |        |        |       |        |        |        |       |  |  |  |  |  |  |  |  |  |  |  |      |  |  |  |  |  |  |  |  |  |  |  |   |    |     |                 |                    |                 |           |  |  |        |        |        |       |      |        |      |     |  |  |  |  |  |  |  |  |  |  |  |   |         |        |         |         |     |     |     |      |      |      |      |  |  |  |  |     |     |     |  |  |  |  |  |  |  |  |     |     |  |  |  |  |     |       |
|                             |         |                 |   |   | 年少人口          | 生産年齢人口          | 老年人口               |                 |                 |           |       |        |        |        |       |        |        |        |       |  |  |  |  |  |  |  |  |  |  |  |      |  |  |  |  |  |  |  |  |  |  |  |   |    |     |                 |                    |                 |           |  |  |        |        |        |       |      |        |      |     |  |  |  |  |  |  |  |  |  |  |  |   |         |        |         |         |     |     |     |      |      |      |      |  |  |  |  |     |     |     |  |  |  |  |  |  |  |  |     |     |  |  |  |  |     |       |
| （略）                         |         |                 |   |   |               |                 |                    |                 |                 |           |       |        |        |        |       |        |        |        |       |  |  |  |  |  |  |  |  |  |  |  |      |  |  |  |  |  |  |  |  |  |  |  |   |    |     |                 |                    |                 |           |  |  |        |        |        |       |      |        |      |     |  |  |  |  |  |  |  |  |  |  |  |   |         |        |         |         |     |     |     |      |      |      |      |  |  |  |  |     |     |     |  |  |  |  |  |  |  |  |     |     |  |  |  |  |     |       |
| 7                           | 878,798 | 75,478          | 451,264   | 352,056   | 8.1           | 5.1             | 4.4                | 94.7            | 16.7            | 78.0      | 46.6  |        |        |        |       |        |        |        |       |  |  |  |  |  |  |  |  |  |  |  |      |  |  |  |  |  |  |  |  |  |  |  |   |    |     |                 |                    |                 |           |  |  |        |        |        |       |      |        |      |     |  |  |  |  |  |  |  |  |  |  |  |   |         |        |         |         |     |     |     |      |      |      |      |  |  |  |  |     |     |     |  |  |  |  |  |  |  |  |     |     |  |  |  |  |     |       |
|                             |         |                 |   |   | 6.1           | 1.1             | 1.1                |                 |                 |           |       |        |        |        |       |        |        |        |       |  |  |  |  |  |  |  |  |  |  |  |      |  |  |  |  |  |  |  |  |  |  |  |   |    |     |                 |                    |                 |           |  |  |        |        |        |       |      |        |      |     |  |  |  |  |  |  |  |  |  |  |  |   |         |        |         |         |     |     |     |      |      |      |      |  |  |  |  |     |     |     |  |  |  |  |  |  |  |  |     |     |  |  |  |  |     |       |
|                             |         |                 |   |   | 4.4           | 1.1             |                    |                 |                 |           | 4.1   |        |        |        |       |        |        |        |       |  |  |  |  |  |  |  |  |  |  |  |      |  |  |  |  |  |  |  |  |  |  |  |   |    |     |                 |                    |                 |           |  |  |        |        |        |       |      |        |      |     |  |  |  |  |  |  |  |  |  |  |  |   |         |        |         |         |     |     |     |      |      |      |      |  |  |  |  |     |     |     |  |  |  |  |  |  |  |  |     |     |  |  |  |  |     |       |
| <p>第2編 一般災害対策第1章 災害予防計画</p> |         |                 |   |   |               |                 |                    |                 |                 |           |       |        |        |        |       |        |        |        |       |  |  |  |  |  |  |  |  |  |  |  |      |  |  |  |  |  |  |  |  |  |  |  |   |    |     |                 |                    |                 |           |  |  |        |        |        |       |      |        |      |     |  |  |  |  |  |  |  |  |  |  |  |   |         |        |         |         |     |     |     |      |      |      |      |  |  |  |  |     |     |     |  |  |  |  |  |  |  |  |     |     |  |  |  |  |     |       |
| 21                          | 43      | 総合防災課           | <p>第1節 避難計画</p> <p>第1 計画の方針</p>   | <p>第1節 避難計画</p> <p>第1 計画の方針</p>   | 防災基本計画(R7.7)の |                 |                    |                 |                 |           |       |        |        |        |       |        |        |        |       |  |  |  |  |  |  |  |  |  |  |  |      |  |  |  |  |  |  |  |  |  |  |  |   |    |     |                 |                    |                 |           |  |  |        |        |        |       |      |        |      |     |  |  |  |  |  |  |  |  |  |  |  |   |         |        |         |         |     |     |     |      |      |      |      |  |  |  |  |     |     |     |  |  |  |  |  |  |  |  |     |     |  |  |  |  |     |       |

|       |                    | (被災者 T)                      | (略)<br>(新設)   | (略)<br><u>併せて、県及び市町村は、国と連携して、避難生活に必要な物資の備蓄、避難所環境の整備、地域のボランティア人材の確保・育成や災害発生時における官民連携の強化など、地域防災力の向上に努めるものとする。</u>  | 反映              |    |       |             |                              |                   |               |                  |   |                    |   |   |      |      |    |       |             |                            |                   |               |                  |   |                    |   |        |
|-------|--------------------|------------------------------|---|--|-----------------|----|-------|-------------|------------------------------|-------------------|---------------|------------------|---|--------------------|---|---|------|------|----|-------|-------------|----------------------------|-------------------|---------------|------------------|---|--------------------|---|--------|
| 22    | 45                 | 総合防災課<br>(危機 T)              | <p>第1節 避難計画<br/>第5 災害予防に関する普及・啓発運動<br/>2 県・市町村及び関係機関等における普及活動</p> <table border="1"> <thead> <tr> <th>実施機関</th> <th>普及方法</th> <th>備考</th> </tr> </thead> <tbody> <tr> <td rowspan="4">県・市町村</td> <td>防災意識の普及啓発活動</td> <td>自主防災アドバイザーの派遣、<br/>擬似体験施設・地震体</td> </tr> <tr> <td>県・市町村地域防災計画の説明・解説</td> <td>出前講座、研修会などで説明</td> </tr> <tr> <td>災害教訓の収集・整理・保存・伝承</td> <td>〃</td> </tr> <tr> <td>火山噴火、浸水などの防災マップの作成</td> <td>〃</td> </tr> </tbody> </table> | 実施機関   | 普及方法            | 備考 | 県・市町村 | 防災意識の普及啓発活動 | 自主防災アドバイザーの派遣、<br>擬似体験施設・地震体 | 県・市町村地域防災計画の説明・解説 | 出前講座、研修会などで説明 | 災害教訓の収集・整理・保存・伝承 | 〃 | 火山噴火、浸水などの防災マップの作成 | 〃 | <p>第1節 避難計画<br/>第5 災害予防に関する普及・啓発運動<br/>2 県・市町村及び関係機関等における普及活動</p> <table border="1"> <thead> <tr> <th>実施機関</th> <th>普及方法</th> <th>備考</th> </tr> </thead> <tbody> <tr> <td rowspan="4">県・市町村</td> <td>防災意識の普及啓発活動</td> <td>防災アドバイザーの派遣、<br/>擬似体験施設・地震体</td> </tr> <tr> <td>県・市町村地域防災計画の説明・解説</td> <td>出前講座、研修会などで説明</td> </tr> <tr> <td>災害教訓の収集・整理・保存・伝承</td> <td>〃</td> </tr> <tr> <td>火山噴火、浸水などの防災マップの作成</td> <td>〃</td> </tr> </tbody> </table> | 実施機関 | 普及方法 | 備考 | 県・市町村 | 防災意識の普及啓発活動 | 防災アドバイザーの派遣、<br>擬似体験施設・地震体 | 県・市町村地域防災計画の説明・解説 | 出前講座、研修会などで説明 | 災害教訓の収集・整理・保存・伝承 | 〃 | 火山噴火、浸水などの防災マップの作成 | 〃 | 文言の適正化 |
| 実施機関  | 普及方法               | 備考                           |   |  |                 |    |       |             |                              |                   |               |                  |   |                    |   |   |      |      |    |       |             |                            |                   |               |                  |   |                    |   |        |
| 県・市町村 | 防災意識の普及啓発活動        | 自主防災アドバイザーの派遣、<br>擬似体験施設・地震体 |   |  |                 |    |       |             |                              |                   |               |                  |   |                    |   |   |      |      |    |       |             |                            |                   |               |                  |   |                    |   |        |
|       | 県・市町村地域防災計画の説明・解説  | 出前講座、研修会などで説明                |   |  |                 |    |       |             |                              |                   |               |                  |   |                    |   |   |      |      |    |       |             |                            |                   |               |                  |   |                    |   |        |
|       | 災害教訓の収集・整理・保存・伝承   | 〃                            |   |  |                 |    |       |             |                              |                   |               |                  |   |                    |   |   |      |      |    |       |             |                            |                   |               |                  |   |                    |   |        |
|       | 火山噴火、浸水などの防災マップの作成 | 〃                            |   |  |                 |    |       |             |                              |                   |               |                  |   |                    |   |   |      |      |    |       |             |                            |                   |               |                  |   |                    |   |        |
| 実施機関  | 普及方法               | 備考                           |   |  |                 |    |       |             |                              |                   |               |                  |   |                    |   |   |      |      |    |       |             |                            |                   |               |                  |   |                    |   |        |
| 県・市町村 | 防災意識の普及啓発活動        | 防災アドバイザーの派遣、<br>擬似体験施設・地震体   |   |  |                 |    |       |             |                              |                   |               |                  |   |                    |   |   |      |      |    |       |             |                            |                   |               |                  |   |                    |   |        |
|       | 県・市町村地域防災計画の説明・解説  | 出前講座、研修会などで説明                |   |  |                 |    |       |             |                              |                   |               |                  |   |                    |   |   |      |      |    |       |             |                            |                   |               |                  |   |                    |   |        |
|       | 災害教訓の収集・整理・保存・伝承   | 〃                            |   |  |                 |    |       |             |                              |                   |               |                  |   |                    |   |   |      |      |    |       |             |                            |                   |               |                  |   |                    |   |        |
|       | 火山噴火、浸水などの防災マップの作成 | 〃                            |   |  |                 |    |       |             |                              |                   |               |                  |   |                    |   |   |      |      |    |       |             |                            |                   |               |                  |   |                    |   |        |
| 23    | 49                 | 総合防災課<br>(危機 T)              | <p>第2節 自主防災組織等の育成計画<br/>第1 計画の方針<br/>(略)</p> <p>このため、市町村は県と協力し、災害時における地域住民による相互扶助の重要性について、参加型の学習機会や防災訓練の実施等、性別、年齢等にかかわらず、多様な住民が自主的に考える機会等を設け、防災意識の高揚を図り、自主防災組織の結成促進に努める。また、既存組織の形骸化防止のため、</p>   | <p>第2節 自主防災組織等の育成計画<br/>第1 計画の方針<br/>(略)</p> <p>このため、<u>県及び市町村は</u>、災害時における地域住民による相互扶助の重要性について、参加型の学習機会や防災訓練の実施等、性別、年齢等にかかわらず、多様な住民が自主的に考える機会等を設け、防災意識の高揚を図ることで、自主防災組織の結成促進に努める。また、<u>消防団や自主防災組織、防災士等の多様な主体と連携</u></p> | 防災基本計画(R7.7)の反映 |    |       |             |                              |                   |               |                  |   |                    |   |   |      |      |    |       |             |                            |                   |               |                  |   |                    |   |        |

|    |    |                   |  |  |                 |
|----|----|-------------------|--|--|-----------------|
|    |    |                   | <p>研修_____等_あらゆる機会を捉え_啓発活動を行う_____。</p> <p>(略)</p>   | <p><u>し、_____研修や防災訓練のほか、あらゆる機会を捉えて啓発活動を行うことにより、地域コミュニティによる防災体制の充実を図るものとする。</u></p> <p>(略)</p>  |                 |
| 24 | 49 | 総合防災課<br>(危機T)    | <p>第2節 自主防災組織等の育成計画</p> <p>第2 実施範囲</p> <p>1 県</p> <p>(1)～(3)略</p> <p>(4) 自主防災組織などへの、自主防災アドバイザーの派遣や、リーダー講習会の開催、活動活性化に向けた取組などを行う。</p>  | <p>第2節 自主防災組織等の育成計画</p> <p>第2 実施範囲</p> <p>1 県</p> <p>(1)～(3)略</p> <p>(4) 自主防災組織などへの、_____防災アドバイザーの派遣や、リーダー講習会の開催、活動活性化に向けた取組などを行う。</p>   | 文言の適正化          |
| 25 | 50 | 総合防災課<br>(危機T)    | <p>第2節 自主防災組織等の育成計画</p> <p>4 事業所等</p> <p>危険物の製造又は貯蔵事業所等においては、<u>自衛防災</u>組織の強化を図る。</p> <p>(略)</p>   | <p>第2節 自主防災組織等の育成計画</p> <p>4 事業所等</p> <p>危険物の製造又は貯蔵事業所等においては、<u>自衛消防</u>組織の強化を図る。</p> <p>(略)</p>   | 文言の適正化          |
| 26 | 56 | 総合防災課<br>(計画・情報T) | <p>第4節(災害情報の収集・伝達計画)</p> <p>第3 情報の共有化</p> <p>(略)</p> <p>また、県、市町村及び公共機関は、各機関が横断的に共有すべき防災情報を、国の総合防災情報システム(SOBOWEB)に集約できるよう努める_____。</p> <p>_____ものとする。</p>                     | <p>第4節(災害情報の収集・伝達計画)</p> <p>第3 情報の共有化</p> <p>(略)</p> <p>また、県、市町村及び公共機関は、各機関が横断的に共有すべき防災情報を、国の総合防災情報システム(SOBOWEB)に集約できるよう努めるとともに、<u>災害時に災害対応基本共有情報(EEI)に基づいた関係機関との迅速な情報連携を行えるよう、あらかじめ、関連システムの整備に努めるものとする。</u></p> | 防災基本計画(R7.7)の反映 |
| 27 | 58 | 総合防災課<br>(計画・情報T) | <p>第4節(災害情報の収集・伝達計画)</p> <p>第7 収集した情報の分析整理等</p> <p>(略)</p> <p>また、市町村は、<u>平常時</u>より自然情報、社会情報、防災情報等の防災関連情報の収集や蓄積に努め、総合的な防災情報を網羅した各種災害におけるハザードマップや防災マップによる災害危険性の周知などに生かすものと</p> | <p>第4節(災害情報の収集・伝達計画)</p> <p>第7 収集した情報の分析整理等</p> <p>(略)</p> <p>また、市町村は、<u>平時</u>より自然情報、社会情報、防災情報等の防災関連情報の収集や蓄積に努め、総合的な防災情報を網羅した各種災害におけるハザードマップや防災マップによる災害危険性の周知などに生かすものと</p>                                      | 文言の適正化          |

|    |    |                 |  |   |                 |
|----|----|-----------------|--|---|-----------------|
|    |    |                 | する。  | する。   |                 |
| 28 | 59 | 総合防災課<br>(危機T)  | 第5節 避難計画<br>第2 市町村の実施範囲<br>1 避難指示等発令のための体制の構築<br>市町村は、躊躇なく避難指示等を発令できるよう、平常時から<br><br>____災害時における優先すべき業務を絞り込むとともに、当該業務を遂行するための役割を分担するなど、全庁をあげた体制の構築に努めるものとする。   | 第5節 避難計画<br>第2 市町村の実施範囲<br>1 避難指示等発令のための体制の構築<br>市町村は、 <u>平時</u> から、 <u>災害発生のおそれが高まっている場合には、気象台や消防機関等の関係機関から情報を収集し、時機を失することなく避難指示等を発令できるよう</u> 、災害時における優先すべき業務を絞り込むとともに、当該業務を遂行するための役割を <u>明確にしておく</u> など、全庁をあげた体制の構築に努めるものとする。   | 防災基本計画(R7.7)の反映 |
| 29 | 59 | 総合防災課<br>(被災者T) | 第5節 避難計画<br>第2 市町村の実施範囲<br>2 指定緊急避難場所等に関する事項<br>(略)<br>また、地域の特性や過去の教訓、想定される災害、感染症対策などを踏まえ、公共施設等を対象に、その管理者の同意を得たうえで、避難者が避難生活を送るために必要十分な指定避難所をあらかじめ指定し、 <u>平常時</u> から、指定避難所の場所、収容人数、ペットの受け入れ方法等について、住民への周知を図る。加えて、災害時に指定避難所の開設状況や混雑状況等を周知することを想定し、ホームページやアプリケーション等の多様な手段の整備に努めるものとする。<br>(略) | 第5節 避難計画<br>第2 市町村の実施範囲<br>2 指定緊急避難場所等に関する事項<br>(略)<br>また、地域の特性や過去の教訓、想定される災害、感染症対策などを踏まえ、公共施設等を対象に、その管理者の同意を得たうえで、避難者が避難生活を送るために必要十分な指定避難所をあらかじめ指定し、 <u>平時</u> から、指定避難所の場所、収容人数、ペットの受け入れ方法等について、住民への周知を図る。加えて、災害時に指定避難所の開設状況や混雑状況等を周知することを想定し、ホームページやアプリケーション等の多様な手段の整備に努めるものとする。<br>(略) | 文言の適正化          |
| 30 | 62 | 総合防災課<br>(被災者T) | 第5節 避難計画<br>第2 市町村の実施範囲<br>2 指定緊急避難場所等に関する事項<br>(3) 指定避難所の運営管理<br>(略)<br>また、市町村及び各指定避難所の運営者は、指定避難所の良好な生活環境の継続的な確保のために、専門家、NPO・ボランティア等との定期的な情報交換や避難生活支援に関する知見やノウハウを有する地域の人材の確   | 第5節 避難計画<br>第2 市町村の実施範囲<br>2 指定緊急避難場所等に関する事項<br>(3) 指定避難所の運営管理<br>(略)<br>また、市町村及び各指定避難所の運営者は、指定避難所の良好な生活環境の継続的な確保のために、専門家、NPO・ボランティア等との定期的な情報交換や避難生活支援に関する知見やノウハウを有する地域の人材の確  | 文言の適正化          |

|    |    |                 |  |   |        |
|----|----|-----------------|--|---|--------|
|    |    |                 | 保・育成に努める。加えて、 <u>平常時</u> から、感染症対策のため、指定避難所のレイアウトや動線等を確認しておくとともに、市町村においては、感染症患者が発生した場合の対応を含め、防災担当部局と健康福祉部局が連携し、避難者の健康管理や避難所の衛生管理、十分な避難スペースの確保など、必要な措置を講じるよう努めるものとする<br>(略)                              | 保・育成に努める。加えて、 <u>平時</u> から、感染症対策のため、指定避難所のレイアウトや動線等を確認しておくとともに、市町村においては、感染症患者が発生した場合の対応を含め、防災担当部局と健康福祉部局が連携し、避難者の健康管理や避難所の衛生管理、十分な避難スペースの確保など、必要な措置を講じるよう努めるものとする。<br>(略)                             |        |
| 31 | 64 | 地域・家庭福祉課        | 第5節 避難計画<br>第2 市町村の実施範囲<br>8 要配慮者対策<br>(1)～(2) (略)<br>(3)<br>(略)<br>この場合、生活関連物資備蓄計画、給食・給水計画等に基づくホームヘルパーや民生委員_____などとの協力体制の整備に努める。<br>(略)<br>(4)～(6)  | 第5節 避難計画<br>第2 市町村の実施範囲<br>8 要配慮者対策<br>(1)～(2) (略)<br>(3)<br>(略)<br>この場合、生活関連物資備蓄計画、給食・給水計画等に基づくホームヘルパーや民生委員・ <u>児童委員</u> などとの協力体制の整備に努める。<br>(略)<br>(4)～(6)  | 文言の適正化 |
| 32 | 65 | 総合防災課<br>(被災者T) | 第5節 避難計画<br>第2 市町村の実施範囲<br>12 多様な視点を取り入れた体制の整備<br>市町村の男女共同担当部局は、男女共同参画拠点施設が、地域における防災活動の推進拠点となるよう、 <u>平常時</u> 及び災害時における男女共同参画担当部局と男女共同参画拠点施設の役割について、防災担当部局、男女共同参画拠点施設及び県と調整の上、明確化しておくよう努めるものとする。<br>(略) | 第5節 避難計画<br>第2 市町村の実施範囲<br>12 多様な視点を取り入れた体制の整備<br>市町村の男女共同担当部局は、男女共同参画拠点施設が、地域における防災活動の推進拠点となるよう、 <u>平時</u> 及び災害時における男女共同参画担当部局と男女共同参画拠点施設の役割について、防災担当部局、男女共同参画拠点施設及び県と調整の上、明確化しておくよう努めるものとする。<br>(略) | 文言の適正化 |
| 33 | 66 | 地域・家庭福祉課        | 第5節 避難計画<br>第3 県の実施範囲<br>1～6 (略)<br>7 (略)  | 第5節 避難計画<br>第3 県の実施範囲<br>1～6 (略)<br>7 (略)   | 文言の適正化 |

|    |    |                  |   |   |                 |
|----|----|------------------|---|---|-----------------|
|    |    |                  | <p>この場合、生活関連物資備蓄計画、給食・給水計画等に基づくホームヘルパーや民生委員_____などとの協力体制の整備に努める。</p> <p>8～10 (略)</p>  | <p>この場合、生活関連物資備蓄計画、給食・給水計画等に基づくホームヘルパーや民生委員・<b>児童委員</b>などとの協力体制の整備に努める。</p> <p>8～10 (略)</p>   |                 |
| 34 | 67 | 総合防災課<br>(被災者 T) | <p>第5節 避難計画</p> <p>第7 避難所以外の避難者の支援に係る平時からの取組</p> <p>1 (略)</p> <p>2 市町村は、_____</p> <p>_____在宅避難者等が発生する場合や、避難所のみで避難者等を受け入れることが困難となる場合に備えて、あらかじめ、地域の实情に応じ、在宅避難者等が利用しやすい場所に在宅避難者等の支援のための拠点を設置すること等、在宅避難者等の支援方策を検討するよう努めるものとする。</p> <p>3 (略)</p> | <p>第5節 避難計画</p> <p>第7 避難所以外の避難者の支援に係る平時からの取組</p> <p>1 (略)</p> <p>2 市町村は、<b>指定避難所だけでなく、協定・届出避難所として位置付けられた避難所についても、あらかじめ情報を把握するとともに、在宅避難者等が発生する場合や、避難所のみで避難者等を受け入れることが困難となる場合に備えて、あらかじめ、地域の实情に応じ、在宅避難者等が利用しやすい場所に在宅避難者等の支援のための拠点を設置すること等、在宅避難者等の支援方策を検討するよう努めるものとする。</b></p> <p>3 (略)</p> | 防災基本計画(R7.7)の反映 |
| 35 | 68 | 総合防災課<br>(被災者 T) | <p>第5節 避難計画</p> <p>第8 被災者支援の仕組みの整備等</p> <p>市町村は、<u>平常時から</u>、被災者支援の仕組みを担当する部局を明確化し、地域の实情に応じ、災害ケースマネジメント（一人ひとりの被災者の状況を把握した上で、関係者が連携して、被災者に対するきめ細やかな支援を継続的に実施する取組）などの被災者支援の仕組みの整備等に努めるものとする。また、県は、市町村における被災者支援の仕組みづくり等への支援に努めるものとする。</p>      | <p>第5節 避難計画</p> <p>第8 被災者支援の仕組みの整備等</p> <p>市町村は、<u>平時</u>から、被災者支援の仕組みを担当する部局を明確化し、地域の实情に応じ、災害ケースマネジメント（一人ひとりの被災者の状況を把握した上で、関係者が連携して、被災者に対するきめ細やかな支援を継続的に実施する取組）などの被災者支援の仕組みの整備等に努めるものとする。また、県は、市町村における被災者支援の仕組みづくり等への支援に努めるものとする。</p>   | 文言の適正化          |
| 36 | 72 | 総合防災課<br>(危機 T)  | <p>第7節 備蓄計画</p> <p>第1 趣旨</p> <p>県及び市町村は、自助・共助・公助の<u>考え方</u>_____を基本に、災害時に必要となる物資を家庭や自主防災組織等がそれぞれ備蓄するよう啓発するとともに、大規模な災害が発生した場合には、物資の調達や輸送が<u>平常時</u>のように実施できないという認識の</p>  | <p>第7節 備蓄計画</p> <p>第1 趣旨</p> <p>県及び市町村は、自助・共助・公助の<u>取組を総合的に推進すること</u>を基本に、災害時に必要となる物資を家庭や自主防災組織等がそれぞれ備蓄するよう啓発するとともに、大規模な災害が発生した場合には、物資の調達や輸送が<u>平時</u>のように実施できないという認識の</p>  | 文言の適正化          |

|    |    |                |   |  |                 |
|----|----|----------------|---|--|-----------------|
|    |    |                | <p>もと、初期の対応に十分な量の物資を備蓄するほか、物資の性格に応じ、集中備蓄又は指定避難所__の位置を勘案した分散備蓄を行う<u>などの観点に対しても配慮するとともに、備蓄拠点を設けるなど、公助による円滑な物資供給の体制整備に努める。</u></p> <p><u>(新設)</u></p>  | <p><u>下</u>、初期の対応に十分な量の物資を備蓄するほか、物資の性格に応じ、集中備蓄又は指定避難所等の位置を勘案した分散備蓄を行う<u>_____</u></p> <p><u>ことも考慮して、物資拠点を設けるなど、公助による円滑な物資供給の体制整備に努める。</u></p> <p><u>また、備蓄物資の調達に当たっては、要配慮者、女性、子どもにも配慮する。</u></p>  |                 |
| 37 | 72 | 総合防災課<br>(危機T) | <p>第7節 備蓄計画<br/>第3 備蓄に関する役割分担</p> <p>_____ 発災から3日間を対象に、自助・共助（家庭や自主防災組織等の備え）と公助（県と市町村の共同備蓄や他機関からの支援）の役割分担を、次のとおりとする。</p> <p>(略)</p> <p><u>(新設)</u></p> <p><u>(新設)</u></p> <p>第4 県と市町村との共同備蓄品目</p> <p>県及び市町村は、発災直後の生命の維持と生活の安定に欠かすことのできない品目を「共同備蓄品目」と定め（資料編参照）、これらを備蓄するよう努める。また、過</p> | <p>第7節 備蓄計画<br/>第3 備蓄に関する役割分担</p> <p><u>(1) 発災直後の生命の維持と生活の安定に欠かすことができない物資の備蓄については、発災から3日間を対象に、自助・共助（家庭や自主防災組織等の備え）と公助（県と市町村の共同備蓄や他機関からの支援）の役割分担を、次のとおりとし、県と市町村は、県が指定した品目（以下「共同備蓄指定品目」という。資料編参照）について、共同で備蓄するよう努める。</u></p> <p>(略)</p> <p><u>(2) 県及び市町村は共同備蓄指定品目以外でそれぞれが必要と考える物資のほか、適温の食事のための炊き出し用具やキッチン資機材、安眠確保のための段ボールベッドやエアベッド等の簡易ベッド、マスク、パーティションなど、良好な避難生活環境の確保や感染症対策において必要となる物資を備蓄するよう努める。</u></p> <p><u>(3) 県は、入浴設備など広域的な活用が求められる物資の備蓄に努める。</u></p> <p><u>(削除)</u></p> | 防災基本計画(R7.7)の反映 |

|    |    |                |   |  |                 |
|----|----|----------------|---|--|-----------------|
|    |    |                | <p>去の災害等を踏まえ、共同備蓄品目以外でそれぞれが必要と考える品目や、炊き出し用具、段ボールベッド、マスク、パーティションなど、避難生活や感染症対策において必要となる品目を備蓄するよう努める。</p>  |  |                 |
| 38 | 73 | 総合防災課<br>(危機T) | <p>第7節 備蓄計画<br/>第5 県と市町村の備蓄目標量<br/>共同備蓄___品目について県と市町村が最低限備蓄すべき量は、第2及び第3に定める避難者数及び役割分担を基に定め(資料編参照)、県と市町村の役割分担は、それぞれ1/2ずつとする。<br/>県は、当該1/2を備蓄目標量と設定し、これらを備蓄するよう努める。<br/>また、市町村は、当該1/2を人口に応じて按分した量(資料編参照)と、<u>地震被害想定調査における各市町村の最大避難者数等を考慮し、それぞれの備蓄目標量を設定するとともに、これらを備蓄するよう努める。</u><br/>(新設)</p> | <p>第7節 備蓄計画<br/>第4 県と市町村の備蓄目標量<br/>共同備蓄<u>指定</u>品目について県と市町村が最低限備蓄すべき量は、第2及び第3に定める避難者数及び役割分担を基に定め(資料編参照)、県と市町村の役割分担は、それぞれ1/2ずつとする。<br/>県は、当該1/2を備蓄目標量と設定し、これらを備蓄するよう努める。<br/>また、市町村は、当該1/2を人口に応じて按分した量(資料編参照)と、<u>想定し得る最大規模の災害における想定避難者数を考慮し、それぞれの備蓄目標量を設定するとともに、これらを備蓄するよう努める。</u><br/><u>また、共同備蓄指定品目以外の物資について、市町村にあっては、想定し得る最大規模の災害における想定避難者数と、それに対し必要となる備蓄量(最低3日分)を推計し、その確保に努めるものとし、県にあっては、最大避難者数と市町村が備蓄する物資量等を勘案し、必要となる備蓄量を推計の上、確保に努める。</u></p> | 防災基本計画(R7.7)の反映 |
| 39 | 73 | 総合防災課<br>(危機T) | <p>第7節 備蓄計画<br/><u>(新設)</u></p>   | <p>第7節 備蓄計画<br/>第5 <u>備蓄状況の公表</u><br/>県及び市町村は、物資の備蓄状況について、年に<u>1回、広く住民に公表する。</u></p>   | 防災基本計画(R7.7)の反映 |
| 40 | 73 | 総合防災課<br>(危機T) | <p>第7節 備蓄計画<br/><u>(新設)</u></p>   | <p>第7節 備蓄計画<br/>第6 <u>新物資システム(B-PLo)による状況把握</u><br/>県及び市町村は、<u>新物資システム(B-PLo)を活用し、施設(備蓄倉庫・物資拠点・避難所)ごとの備蓄物資の品目・数量や施設概要等の情報を定期的に更新するなど、最新の状況を把握する。</u></p>   | 防災基本計画(R7.7)の反映 |

|    |    |                   |   |  |                 |
|----|----|-------------------|---|--|-----------------|
| 41 | 73 | 総合防災課<br>(危機T)    | 第7節 備蓄計画<br>第 <u>6</u> 県民の備蓄に関する意識の高揚   | 第7節 備蓄計画<br>第 <u>7</u> 県民の備蓄に関する意識の高揚  | 防災基本計画(R7.7)の反映 |
| 42 | 73 | 総合防災課<br>(危機T)    | 第7節 備蓄計画<br>第 <u>7</u> 流通備蓄等の体制整備<br>県及び市町村は、必要な物資等を民間事業者・国・他の自治体等から速やかに支援を受けられるよう、災害協定の締結や訓練の実施、 <u>物資調達・輸送調整等支援システム</u> _____活用した備蓄物資や物資拠点の登録等により、平時から体制整備に努める。加えて、災害協定を締結した民間事業者等の発災時の連絡先や要請手続等について、あらかじめ確認するよう努めるものとする。 | 第7節 備蓄計画<br>第 <u>8</u> 流通備蓄等の体制整備<br>県及び市町村は、必要な物資等を民間事業者・国・他の自治体等から速やかに支援を受けられるよう、災害協定の締結や訓練の実施、 <u>新物資システム (B-PLo)</u> を活用した備蓄物資や物資拠点の登録等により、平時から体制整備に努める。加えて、災害協定を締結した民間事業者等の発災時の連絡先や要請手続等について、あらかじめ確認するよう努めるものとする。 | 防災基本計画(R7.7)の反映 |
| 43 | 73 | 総合防災課<br>(危機T)    | 第7節 備蓄計画<br>第 <u>8</u> 備蓄倉庫の設置<br>(略)   | 第7節 備蓄計画<br>第 <u>9</u> 備蓄倉庫の設置<br>(略)  | 文言の適正化          |
| 44 | 74 | 総合防災課<br>(危機T)    | 第7節 備蓄計画<br>第 <u>9</u> 大規模な災害発生のおそれがある場合における物資支援の事前準備<br>県は、大規模な災害発生のおそれがある場合、事前に <u>物資調達・輸送調整等支援システム</u> _____用いて備蓄状況の確認に努める。また、登録している物資の輸送拠点を速やかに開設できるよう、物資の輸送拠点の管理者の連絡先や開設手続きを関係者間で共有するなど、速やかな物資支援を行うための準備に努める。          | 第7節 備蓄計画<br>第 <u>10</u> 大規模な災害発生のおそれがある場合における物資支援の事前準備<br>県は、大規模な災害発生のおそれがある場合、事前に <u>新物資システム (B-PLo)</u> を用いて備蓄状況の確認に努める。また、登録している物資の輸送拠点を速やかに開設できるよう、物資の輸送拠点の管理者の連絡先や開設手続きを関係者間で共有するなど、速やかな物資支援を行うための準備に努める。         | 防災基本計画(R7.7)の反映 |
| 45 | 75 | 総合防災課<br>(計画・情報T) | 第8節 通信・放送施設災害予防計画<br>第1 計画の方針<br>(略)<br>加えて、県、市町村及び電気通信事業者は、定期的な訓練等を通じた <u>平常時</u> からの連携体制の構築を図るものとする。  | 第8節 通信・放送施設災害予防計画<br>第1 計画の方針<br>(略)<br>加えて、県、市町村及び電気通信事業者は、定期的な訓練等を通じた <u>平時</u> からの連携体制の構築を図るものとする。  | 文言の適正化          |
| 46 | 76 | N T T             | 第8節 通信・放送施設災害予防計画   | 第8節 信・放送施設災害予防計画   | 文言の適正           |

|     |   |                               |  |   |            |    |   |  |     |     |    |   |  |
|-----|---|-------------------------------|--|---|------------|----|---|--|-----|-----|----|---|--|
|     |   | 東日本<br>秋田支<br>店               | 第4 電気通信事業者<br><u>東日本電信電話(株)</u><br>(略)   | 第4 電気通信事業者<br><u>NTT東日本(株)</u><br>(略)   | 化          |    |   |  |     |     |    |   |  |
| 47  | 77  | NTT<br>ドコモ<br>東北支<br>社        | 第8節 通信・放送施設災害予防計画<br>第4 電気通信事業者<br>(株) NTTドコモ<br>(略)   | 第8節 通信・放送施設災害予防計画<br>第4 電気通信事業者<br>(株) NTTドコモ<br><u>大幅な変更になったため、修正後の詳細は本編を参照。</u> | 文言の適正<br>化 |    |   |  |     |     |    |   |  |
| 48  | 77  | NTT<br>東日本<br>秋田支<br>店        | 第8節 通信・放送施設災害予防計画<br>第4 電気通信事業者<br><u>エヌ・ティ・ティ・コミュニケーションズ(株)</u><br>(略)  | 第8節 通信・放送施設災害予防計画<br>第4 電気通信事業者<br><u>NTTドコモビジネス(株)</u><br>(略)                    | 文言の適正<br>化 |    |   |  |     |     |    |   |  |
|     |   |                               | <table border="1"> <tr> <td>(略)</td> <td>(略)</td> </tr> <tr> <td>対象</td> <td>           1 (略)<br/>           2 災害対策用資機材等<br/>           の確保と整備<br/>           ① 災害対策用資機材等<br/>           の確保<br/>           災害応急対策及び災害復<br/>           旧を実施するため、<u>平常</u><br/> <u>時</u>から復旧用資機材、器<br/>           具、工具、防災用機材、<br/>           消耗品等の確保に努め<br/>           る。<br/>           (略)         </td> </tr> </table> | (略)   | (略)        | 対象 | 1 (略)<br>2 災害対策用資機材等<br>の確保と整備<br>① 災害対策用資機材等<br>の確保<br>災害応急対策及び災害復<br>旧を実施するため、 <u>平常</u><br><u>時</u> から復旧用資機材、器<br>具、工具、防災用機材、<br>消耗品等の確保に努め<br>る。<br>(略) | <table border="1"> <tr> <td>(略)</td> <td>(略)</td> </tr> <tr> <td>対象</td> <td>           1 (略)<br/>           2 災害対策用資機材等<br/>           の確保と整備<br/>           ① 災害対策用資機材等<br/>           の確保<br/>           災害応急対策及び災害復<br/>           旧を実施するため、<u>平時</u><br/> <u>_</u>から復旧用資機材、器<br/>           具、工具、防災用機材、<br/>           消耗品等の確保に努め<br/>           る。<br/>           (略)         </td> </tr> </table> | (略) | (略) | 対象 | 1 (略)<br>2 災害対策用資機材等<br>の確保と整備<br>① 災害対策用資機材等<br>の確保<br>災害応急対策及び災害復<br>旧を実施するため、 <u>平時</u><br><u>_</u> から復旧用資機材、器<br>具、工具、防災用機材、<br>消耗品等の確保に努め<br>る。<br>(略) |  |
| (略) | (略)   |                               |  |   |            |    |   |  |     |     |    |   |  |
| 対象  | 1 (略)<br>2 災害対策用資機材等<br>の確保と整備<br>① 災害対策用資機材等<br>の確保<br>災害応急対策及び災害復<br>旧を実施するため、 <u>平常</u><br><u>時</u> から復旧用資機材、器<br>具、工具、防災用機材、<br>消耗品等の確保に努め<br>る。<br>(略) |                               |  |   |            |    |   |  |     |     |    |   |  |
| (略) | (略)   |                               |  |   |            |    |   |  |     |     |    |   |  |
| 対象  | 1 (略)<br>2 災害対策用資機材等<br>の確保と整備<br>① 災害対策用資機材等<br>の確保<br>災害応急対策及び災害復<br>旧を実施するため、 <u>平時</u><br><u>_</u> から復旧用資機材、器<br>具、工具、防災用機材、<br>消耗品等の確保に努め<br>る。<br>(略) |                               |  |   |            |    |   |  |     |     |    |   |  |
| 49  | 78  | 総合防<br>災課<br>(計<br>画・情<br>報T) | 第8節 通信・放送施設災害予防計画<br>第4 電気通信事業者<br>KDDI(株)   | 第8節 通信・放送施設災害予防計画<br>第4 電気通信事業者<br>KDDI(株)  | 文言の適正<br>化 |    |   |  |     |     |    |   |  |
|     |   |                               | <table border="1"> <tr> <td>(略)</td> <td>(略)</td> </tr> <tr> <td>対象</td> <td>           1 (略)<br/>           2 災害対策用資機材等<br/>           の確保と整備<br/>           ① 災害対策用資機材等<br/>           の確保<br/>           災害応急対策及び災害復         </td> </tr> </table>   | (略)   | (略)        | 対象 | 1 (略)<br>2 災害対策用資機材等<br>の確保と整備<br>① 災害対策用資機材等<br>の確保<br>災害応急対策及び災害復   | <table border="1"> <tr> <td>(略)</td> <td>(略)</td> </tr> <tr> <td>対象</td> <td>           1 (略)<br/>           2 災害対策用資機材等<br/>           の確保と整備<br/>           ① 災害対策用資機材等<br/>           の確保<br/>           災害応急対策及び災害復         </td> </tr> </table>   | (略) | (略) | 対象 | 1 (略)<br>2 災害対策用資機材等<br>の確保と整備<br>① 災害対策用資機材等<br>の確保<br>災害応急対策及び災害復   |  |
| (略) | (略)   |                               |  |   |            |    |   |  |     |     |    |   |  |
| 対象  | 1 (略)<br>2 災害対策用資機材等<br>の確保と整備<br>① 災害対策用資機材等<br>の確保<br>災害応急対策及び災害復   |                               |  |   |            |    |   |  |     |     |    |   |  |
| (略) | (略)   |                               |  |   |            |    |   |  |     |     |    |   |  |
| 対象  | 1 (略)<br>2 災害対策用資機材等<br>の確保と整備<br>① 災害対策用資機材等<br>の確保<br>災害応急対策及び災害復   |                               |  |   |            |    |   |  |     |     |    |   |  |

|    |    |                   |  |   |     |    |  |  |                 |
|----|----|-------------------|--|---|-----|----|--|--|-----------------|
|    |    |                   |  | 旧を実施するため、 <u>平常</u> 時から復旧用資機材、器具、工具、防災用機材、消耗品等の確保に努める。<br>(略) |     |    | 旧を実施するため、 <u>平時</u> から復旧用資機材、器具、工具、防災用機材、消耗品等の確保に努める。<br>(略)   |  |                 |
| 50 | 79 | 総合防災課<br>(計画・情報T) | 第8節 通信・放送施設災害予防計画<br>第4 電気通信事業者<br>ソフトバンク(株) | (略)   | (略) | 対象 | 1 (略)<br>2 災害対策用資機材等の確保と整備<br>① 災害対策用資機材等の確保<br>災害応急対策及び災害復旧を実施するため、 <u>平常</u> 時から復旧用資機材、器具、工具、防災用機材、消耗品等の確保に努める。<br>(略) | 第8節 通信・放送施設災害予防計画<br>第4 電気通信事業者<br>ソフトバンク(株) | 防災基本計画(R7.7)の反映 |
|    |    |                   |  | (略)   | (略) | 対象 | 1 (略)<br>2 災害対策用資機材等の確保と整備<br>① 災害対策用資機材等の確保<br>災害応急対策及び災害復旧を実施するため、 <u>平時</u> から復旧用資機材、器具、工具、防災用機材、消耗品等の確保に努める。<br>(略)  |  |                 |
| 51 | 79 | 総合防災課<br>(計画・情報T) | 第8節 通信・放送施設災害予防計画<br>第4 電気通信事業者<br>楽天モバイル(株) | (略)   | (略) | 対象 | 1 (略)<br>2 災害対策用資機材等の確保と整備<br>① 災害対策用資機材等の確保<br>災害応急対策及び災害復旧を実施するため、 <u>平常</u>   | 第8節 通信・放送施設災害予防計画<br>第4 電気通信事業者<br>楽天モバイル(株) | 文言の適正化          |
|    |    |                   |  | (略)   | (略) | 対象 | 1 (略)<br>2 災害対策用資機材等の確保と整備<br>① 災害対策用資機材等の確保<br>災害応急対策及び災害復旧を実施するため、 <u>平時</u>   |  |                 |

|    |    |                                     |  |   |   |   |        |
|----|----|-------------------------------------|--|---|---|---|--------|
|    |    |                                     |  | 時から復旧用資機材、器具、工具、防災用機材、消耗品等の確保に努める。<br>(略)   |   | から復旧用資機材、器具、工具、防災用機材、消耗品等の確保に努める。<br>(略)  |        |
| 52 | 80 | NHK<br>秋田放送局、<br>NTT<br>東日本<br>秋田支店 | 第8節 通信・放送施設災害予防計画<br>第5 放送事業者<br>日本放送協会秋田放送局<br>(略)<br>対象  | (略)<br>1 (略)<br>2 中継回線、連絡回線については、東日本電信電話(株)秋田支店に対し回線の確保及び代替線を要請するとともに、他社回線の利用について準備する。<br>(略)   | 第8節 通信・放送施設災害予防計画<br>第5 放送事業者<br>日本放送協会秋田放送局<br>(略)<br>対象   | (略)<br>1 (略)<br>2 中継回線、連絡回線については、 <u>NTT東日本(株)</u> 秋田支店に対し回線の確保及び代替線を要請するとともに、他社回線の利用について準備する。<br>(略) | 文言の適正化 |
| 53 | 84 | 河川砂防課                               | 第9節 水害予防計画<br>第1 計画の方針<br>(略)<br>さらに、県の区域内の水防管理団体が行う水防活動が、円滑かつ効果的に実施できるように、的確な指導及び総合調整を行う。水防管理者は、 <u>平常時</u> より水防活動の体制整備を行い、委任を受けた民間事業者が水防活動を円滑に実施できるよう、あらかじめ、災害協定等の締結に努める。<br>(略) | 第9節 水害予防計画<br>第1 計画の方針<br>(略)<br>さらに、県の区域内の水防管理団体が行う水防活動が、円滑かつ効果的に実施できるように、的確な指導及び総合調整を行う。水防管理者は、 <u>平時</u> より水防活動の体制整備を行い、委任を受けた民間事業者が水防活動を円滑に実施できるよう、あらかじめ、災害協定等の締結に努める。<br>(略) | 第9節 水害予防計画<br>第1 計画の方針<br>(略)<br>さらに、県の区域内の水防管理団体が行う水防活動が、円滑かつ効果的に実施できるように、的確な指導及び総合調整を行う。水防管理者は、 <u>平時</u> より水防活動の体制整備を行い、委任を受けた民間事業者が水防活動を円滑に実施できるよう、あらかじめ、災害協定等の締結に努める。<br>(略) | 文言の適正化  |        |
| 54 | 89 | 河川砂防課                               | 第9節 水害予防計画<br>第12 河川の概況<br>(略)<br>1 河川改修事業の推進<br>令和6年3月末時点で、要築堤延長に対する整備率は  | 第9節 水害予防計画<br>第12 河川の概況<br>(略)<br>1 河川改修事業の推進<br>要築堤延長に対する整備率は <u>48.1%</u> である。  | 第9節 水害予防計画<br>第12 河川の概況<br>(略)<br>1 河川改修事業の推進<br>要築堤延長に対する整備率は <u>48.1%</u> である。  | 時点等修正   |        |

47.9%である。

(令和6年3月末現在)

| 区分<br>河川別 | 河川<br>数 | 流路延<br>長<br>(km) | 要改修<br>延長<br>(築堤延<br>長)<br>(km) | 改修済<br>延長<br>(築堤延<br>長)<br>(km) | 改修<br>率<br>(%) |
|-----------|---------|------------------|---------------------------------|---------------------------------|----------------|
| 1級河川      | 309     | 2,743.1          | 1,862.6                         | 961.9                           | 51.6           |
| 2級河川      | 51      | 451.3            | 380.8                           | 111.5                           | 29.3           |
| 計         | 360     | 3,194.4          | 2,243.4                         | 1,073.4                         | 47.9           |

2 改修中の河川  
(略)

(令和6年3月現在)

| 事業名          | 河川名      |
|--------------|----------|
| 床上浸水対策特別緊急事業 | 新波川      |
| 大規模特定河川事業    | 新城川ほか5河川 |
| 広域河川改修事業     | 三種川ほか5河川 |
| 流域治水対策河川事業   | 玉川ほか4河川  |
| 総合流域防災事業     | 土買川      |

第9節 水害予防計画  
第14 農業用ため池の概況  
(略)

台風や豪雨等によりため池が決壊した場合には、農業用水の供給源としての機能の停止や下流域の住民・住家等に大きな被害が予測されるため、平成30年度から令和元年度に新たな基準で再選定された防災重点農業用ため池を中心に、次の対策を実施する。

(略)

【農業用ため池の整備現状】

(令和6年4月現在、単位：箇所)

|  |  |        |
|--|--|--------|
|  |  | ①の整備状況 |
|--|--|--------|

(令和7年3月末現在)

| 区分<br>河川別 | 河川<br>数 | 流路延<br>長<br>(km) | 要改修<br>延長<br>(築堤延<br>長)<br>(km) | 改修済<br>延長<br>(築堤延<br>長)<br>(km) | 改修<br>率<br>(%) |
|-----------|---------|------------------|---------------------------------|---------------------------------|----------------|
| 1級河川      | 309     | 2,743.1          | 1,862.6                         | 966.6                           | 51.9           |
| 2級河川      | 51      | 451.3            | 380.8                           | 112.4                           | 29.5           |
| 計         | 360     | 3,194.4          | 2,243.4                         | 1,079.0                         | 48.1           |

2 改修中の河川  
(略)

(令和7年3月現在)

| 事業名            | 河川名        |
|----------------|------------|
| 河川激甚災害対策特別緊急事業 | 太平川        |
| 大規模特定河川事業      | 新城川ほか5河川   |
| 広域河川改修事業       | 三種川ほか1.6河川 |
| 総合流域防災事業       | 土買川        |

第9節 水害予防計画  
第14 農業用ため池の概況  
(略)

台風や豪雨等によりため池が決壊した場合には、農業用水の供給源としての機能の停止や下流域の住民・住家等に大きな被害が予測されるため、平成30年度\_\_\_\_\_に新たな基準で再選定された防災重点農業用ため池を中心に、次の対策を実施する。

(略)

【農業用ため池の整備現状】

(令和7年4月現在、単位：箇所)

|          |               |                 |
|----------|---------------|-----------------|
| ため池総数(①) | ②のうち、<br>防災重点 | 防災重点農業用ため池の整備状況 |
|----------|---------------|-----------------|

文言の適正化

|    |    |       | ため池総数(①)   | ①のうち、防災重点農業用ため池   | 整備済             | 整備中 | 整備予定 |       |       |    |    |    |  |
|----|----|-------|--|---|-----------------|-----|------|-------|-------|----|----|----|--|
|    |    |       |  |   |                 |     |      | 2,669 | 1,049 | 68 | 30 | 11 |  |
|    |    |       | 2,669  | 1,049   | 68              | 30  | 11   | 2,669 | 1,049 | 70 | 35 | 5  | ※整備状況の箇所数は、県営ため池整備事業による整備箇所数。<br>※整備予定の箇所数は、 <u>令和8年度の整備予定数。</u> |
| 56 | 93 | 河川砂防課 | 第10節 海岸保全、港湾、漁港施設災害予防計画<br>第2 海岸保全施設<br>1 整備概況<br>(略)<br>(令和6年3月現在)  | 第10節 海岸保全、港湾、漁港施設災害予防計画<br>第2 海岸保全施設<br>1 整備概況<br>(略)<br>(令和7年3月現在)   | 時点等修正           |     |      |       |       |    |    |    |  |
| 57 | 94 | 港湾空港課 | 第10節 海岸保全、港湾、漁港施設災害予防計画<br>第3 港湾施設<br>2 公共岸壁の整備状況<br>(略)<br>(令和6年3月現在)   | 第10節 海岸保全、港湾、漁港施設災害予防計画<br>第3 港湾施設<br>2 公共岸壁の整備状況<br>(略)<br>(令和7年3月現在)  | 時点等修正           |     |      |       |       |    |    |    |  |
| 58 | 96 | 消防保安室 | 第11節 火災予防計画<br>第2 一般火災の予防<br>2 市町村の実施範囲<br>(1) 消防力の強化<br>(略)<br>また、地域における消防防災の中核として重要な役割を果たす消防団の施設・装備・充実強化に向けて、大規模な火災等に備えた消防団の車両・資機材・拠点施設の充実、処遇の改善、<br>必要な資格の取得など実践的な教育訓練体制の充実、青年層・女性層を始めとした団員の入団促進等に取り組むものとし、地域住民と消防団員の交流等を通じ、消防団員がやりがいを持って活動できる環境づくり | 第11節 火災予防計画<br>第2 一般火災の予防<br>2 市町村の実施範囲<br>(1) 消防力の強化<br>(略)<br>また、地域における消防防災の中核として重要な役割を果たす消防団の施設・装備・充実強化に向けて、大規模な火災等に備えた消防団の車両・資機材・拠点施設の充実、処遇の改善、 <u>ドローン等のデジタル技術の活用</u> の加速化、必要な資格の取得など実践的な教育訓練体制の充実、青年層・女性層を始めとした団員の入団促進等に取り組むものとし、地域住民と消防団員の交流等を通じ、消防団員がやりがいを持って活動できる環境づくり | 防災基本計画(R7.7)の反映 |     |      |       |       |    |    |    |  |

|   |     |                |   |   |                          |     |   |                                  |                          |            |       |  |  |  |  |    |     |     |     |   |      |     |   |       |       |       |       |                  |  |  |  |  |  |  |   |  |  |  |  |  |            |  |  |  |  |  |    |     |     |     |   |      |     |   |       |       |       |       |                         |  |  |  |  |  |       |
|---|-----|----------------|---|---|--------------------------|-----|---|----------------------------------|--------------------------|------------|-------|--|--|--|--|----|-----|-----|-----|---|------|-----|---|-------|-------|-------|-------|------------------|--|--|--|--|--|--|---|--|--|--|--|--|------------|--|--|--|--|--|----|-----|-----|-----|---|------|-----|---|-------|-------|-------|-------|-------------------------|--|--|--|--|--|-------|
|   |     |                | を進めるよう努めるものとする。併せて、防火水槽などの消防水利整備の計画的な実施に努める。<br>(略)   | を進めるよう努めるものとする。併せて、防火水槽などの消防水利整備の計画的な実施に努める。<br>(略)             |                          |     |   |                                  |                          |            |       |  |  |  |  |    |     |     |     |   |      |     |   |       |       |       |       |                  |  |  |  |  |  |  |   |  |  |  |  |  |            |  |  |  |  |  |    |     |     |     |   |      |     |   |       |       |       |       |                         |  |  |  |  |  |       |
| 59  | 97  | 林業木材産業課、消防保安室  | 第1 1 節 火災予防計画<br>第3 林野火災の予防<br>(略)  | 第1 1 節 火災予防計画<br>第3 林野火災の予防<br><u>大幅な変更になったため、修正後の詳細は本編を参照。</u> | 防災基本計画(R7.7)の反映          |     |   |                                  |                          |            |       |  |  |  |  |    |     |     |     |   |      |     |   |       |       |       |       |                  |  |  |  |  |  |  |   |  |  |  |  |  |            |  |  |  |  |  |    |     |     |     |   |      |     |   |       |       |       |       |                         |  |  |  |  |  |       |
| 60  | 99  | 消防保安室          | 第1 2 節 危険物施設等災害予防計画<br>第2 危険物施設<br><br>○ 概況<br>現況 <table border="1"> <tr> <td colspan="6">消防法別表に掲げる危険物（石油類等発火性、引火性のある物など）の製造所等施設の状況は次のとおりである。</td> </tr> <tr> <td colspan="6" style="text-align: right;">(令和5年3月現在)</td> </tr> <tr> <td>区分</td> <td>製造所</td> <td>貯蔵所</td> <td>取扱所</td> <td>計</td> <td>事業所数</td> </tr> <tr> <td>施設数</td> <td>8</td> <td>3,978</td> <td>1,641</td> <td>5,627</td> <td>2,198</td> </tr> <tr> <td colspan="6" style="text-align: right;">(令和5年：秋田県消防防災年報)</td> </tr> </table> | 消防法別表に掲げる危険物（石油類等発火性、引火性のある物など）の製造所等施設の状況は次のとおりである。             |                          |     |   |                                  |                          | (令和5年3月現在) |       |  |  |  |  | 区分 | 製造所 | 貯蔵所 | 取扱所 | 計 | 事業所数 | 施設数 | 8 | 3,978 | 1,641 | 5,627 | 2,198 | (令和5年：秋田県消防防災年報) |  |  |  |  |  | 第1 2 節 危険物施設等災害予防計画<br>第2 危険物施設<br><br>○ 概況<br>現況 <table border="1"> <tr> <td colspan="6">消防法別表に掲げる危険物（石油類等発火性、引火性のある物など）の製造所等施設の状況は次のとおりである。</td> </tr> <tr> <td colspan="6" style="text-align: right;">(令和6年3月現在)</td> </tr> <tr> <td>区分</td> <td>製造所</td> <td>貯蔵所</td> <td>取扱所</td> <td>計</td> <td>事業所数</td> </tr> <tr> <td>施設数</td> <td>8</td> <td>3,946</td> <td>1,612</td> <td>5,566</td> <td>2,191</td> </tr> <tr> <td colspan="6" style="text-align: right;">(令和5年度 危険物規制事務統計表（消防庁）)</td> </tr> </table> | 消防法別表に掲げる危険物（石油類等発火性、引火性のある物など）の製造所等施設の状況は次のとおりである。 |  |  |  |  |  | (令和6年3月現在) |  |  |  |  |  | 区分 | 製造所 | 貯蔵所 | 取扱所 | 計 | 事業所数 | 施設数 | 8 | 3,946 | 1,612 | 5,566 | 2,191 | (令和5年度 危険物規制事務統計表（消防庁）) |  |  |  |  |  | 時点等修正 |
| 消防法別表に掲げる危険物（石油類等発火性、引火性のある物など）の製造所等施設の状況は次のとおりである。 |     |                |   |   |                          |     |   |                                  |                          |            |       |  |  |  |  |    |     |     |     |   |      |     |   |       |       |       |       |                  |  |  |  |  |  |  |   |  |  |  |  |  |            |  |  |  |  |  |    |     |     |     |   |      |     |   |       |       |       |       |                         |  |  |  |  |  |       |
| (令和5年3月現在)  |     |                |   |   |                          |     |   |                                  |                          |            |       |  |  |  |  |    |     |     |     |   |      |     |   |       |       |       |       |                  |  |  |  |  |  |  |   |  |  |  |  |  |            |  |  |  |  |  |    |     |     |     |   |      |     |   |       |       |       |       |                         |  |  |  |  |  |       |
| 区分  | 製造所 | 貯蔵所            | 取扱所   | 計   | 事業所数                     |     |   |                                  |                          |            |       |  |  |  |  |    |     |     |     |   |      |     |   |       |       |       |       |                  |  |  |  |  |  |  |   |  |  |  |  |  |            |  |  |  |  |  |    |     |     |     |   |      |     |   |       |       |       |       |                         |  |  |  |  |  |       |
| 施設数   | 8   | 3,978          | 1,641   | 5,627   | 2,198                    |     |   |                                  |                          |            |       |  |  |  |  |    |     |     |     |   |      |     |   |       |       |       |       |                  |  |  |  |  |  |  |   |  |  |  |  |  |            |  |  |  |  |  |    |     |     |     |   |      |     |   |       |       |       |       |                         |  |  |  |  |  |       |
| (令和5年：秋田県消防防災年報)                                    |     |                |   |   |                          |     |   |                                  |                          |            |       |  |  |  |  |    |     |     |     |   |      |     |   |       |       |       |       |                  |  |  |  |  |  |  |   |  |  |  |  |  |            |  |  |  |  |  |    |     |     |     |   |      |     |   |       |       |       |       |                         |  |  |  |  |  |       |
| 消防法別表に掲げる危険物（石油類等発火性、引火性のある物など）の製造所等施設の状況は次のとおりである。 |     |                |   |   |                          |     |   |                                  |                          |            |       |  |  |  |  |    |     |     |     |   |      |     |   |       |       |       |       |                  |  |  |  |  |  |  |   |  |  |  |  |  |            |  |  |  |  |  |    |     |     |     |   |      |     |   |       |       |       |       |                         |  |  |  |  |  |       |
| (令和6年3月現在)  |     |                |   |   |                          |     |   |                                  |                          |            |       |  |  |  |  |    |     |     |     |   |      |     |   |       |       |       |       |                  |  |  |  |  |  |  |   |  |  |  |  |  |            |  |  |  |  |  |    |     |     |     |   |      |     |   |       |       |       |       |                         |  |  |  |  |  |       |
| 区分  | 製造所 | 貯蔵所            | 取扱所   | 計   | 事業所数                     |     |   |                                  |                          |            |       |  |  |  |  |    |     |     |     |   |      |     |   |       |       |       |       |                  |  |  |  |  |  |  |   |  |  |  |  |  |            |  |  |  |  |  |    |     |     |     |   |      |     |   |       |       |       |       |                         |  |  |  |  |  |       |
| 施設数   | 8   | 3,946          | 1,612   | 5,566   | 2,191                    |     |   |                                  |                          |            |       |  |  |  |  |    |     |     |     |   |      |     |   |       |       |       |       |                  |  |  |  |  |  |  |   |  |  |  |  |  |            |  |  |  |  |  |    |     |     |     |   |      |     |   |       |       |       |       |                         |  |  |  |  |  |       |
| (令和5年度 危険物規制事務統計表（消防庁）)                             |     |                |   |   |                          |     |   |                                  |                          |            |       |  |  |  |  |    |     |     |     |   |      |     |   |       |       |       |       |                  |  |  |  |  |  |  |   |  |  |  |  |  |            |  |  |  |  |  |    |     |     |     |   |      |     |   |       |       |       |       |                         |  |  |  |  |  |       |
| 61  | 100 | クリーンエネルギー産業振興課 | 第1 2 節 危険物施設等災害予防計画<br>第2 危険物施設<br>1 火薬類<br>現況 <table border="1"> <tr> <td>県内の火薬類製造施設 … 10 か所(令和6年3月31日現在)</td> </tr> <tr> <td>火薬庫 … 101 棟(令和6年3月31日現在)</td> </tr> <tr> <td>(略)</td> </tr> </table><br>対策 (略)   | 県内の火薬類製造施設 … 10 か所(令和6年3月31日現在)                                 | 火薬庫 … 101 棟(令和6年3月31日現在) | (略) | 第1 2 節 危険物施設等災害予防計画<br>第2 危険物施設<br>1 火薬類<br>現況 <table border="1"> <tr> <td>県内の火薬類製造施設 … 10 か所(令和7年3月31日現在)</td> </tr> <tr> <td>火薬庫 … 94 棟(令和7年3月31日現在)</td> </tr> <tr> <td>(略)</td> </tr> </table><br>対策 (略)    | 県内の火薬類製造施設 … 10 か所(令和7年3月31日現在)  | 火薬庫 … 94 棟(令和7年3月31日現在)  | (略)        | 時点等修正 |  |  |  |  |    |     |     |     |   |      |     |   |       |       |       |       |                  |  |  |  |  |  |  |   |  |  |  |  |  |            |  |  |  |  |  |    |     |     |     |   |      |     |   |       |       |       |       |                         |  |  |  |  |  |       |
| 県内の火薬類製造施設 … 10 か所(令和6年3月31日現在)                     |     |                |   |   |                          |     |   |                                  |                          |            |       |  |  |  |  |    |     |     |     |   |      |     |   |       |       |       |       |                  |  |  |  |  |  |  |   |  |  |  |  |  |            |  |  |  |  |  |    |     |     |     |   |      |     |   |       |       |       |       |                         |  |  |  |  |  |       |
| 火薬庫 … 101 棟(令和6年3月31日現在)                            |     |                |   |   |                          |     |   |                                  |                          |            |       |  |  |  |  |    |     |     |     |   |      |     |   |       |       |       |       |                  |  |  |  |  |  |  |   |  |  |  |  |  |            |  |  |  |  |  |    |     |     |     |   |      |     |   |       |       |       |       |                         |  |  |  |  |  |       |
| (略)   |     |                |   |   |                          |     |   |                                  |                          |            |       |  |  |  |  |    |     |     |     |   |      |     |   |       |       |       |       |                  |  |  |  |  |  |  |   |  |  |  |  |  |            |  |  |  |  |  |    |     |     |     |   |      |     |   |       |       |       |       |                         |  |  |  |  |  |       |
| 県内の火薬類製造施設 … 10 か所(令和7年3月31日現在)                     |     |                |   |   |                          |     |   |                                  |                          |            |       |  |  |  |  |    |     |     |     |   |      |     |   |       |       |       |       |                  |  |  |  |  |  |  |   |  |  |  |  |  |            |  |  |  |  |  |    |     |     |     |   |      |     |   |       |       |       |       |                         |  |  |  |  |  |       |
| 火薬庫 … 94 棟(令和7年3月31日現在)                             |     |                |   |   |                          |     |   |                                  |                          |            |       |  |  |  |  |    |     |     |     |   |      |     |   |       |       |       |       |                  |  |  |  |  |  |  |   |  |  |  |  |  |            |  |  |  |  |  |    |     |     |     |   |      |     |   |       |       |       |       |                         |  |  |  |  |  |       |
| (略)   |     |                |   |   |                          |     |   |                                  |                          |            |       |  |  |  |  |    |     |     |     |   |      |     |   |       |       |       |       |                  |  |  |  |  |  |  |   |  |  |  |  |  |            |  |  |  |  |  |    |     |     |     |   |      |     |   |       |       |       |       |                         |  |  |  |  |  |       |
| 62  | 100 | 消防保安室          | 第1 2 節 危険物施設等災害予防計画<br>第2 危険物施設<br>2 高压ガス<br>現況 <table border="1"> <tr> <td>県内の高压ガス製造所 … 102 か所 (令和6年9月1日現在)</td> </tr> <tr> <td>貯蔵所 … 50 か所 (令和6年9月1日現在)</td> </tr> <tr> <td>(略)</td> </tr> </table><br>対策 (略)   | 県内の高压ガス製造所 … 102 か所 (令和6年9月1日現在)                                | 貯蔵所 … 50 か所 (令和6年9月1日現在) | (略) | 第1 2 節 危険物施設等災害予防計画<br>第2 危険物施設<br>2 高压ガス<br>現況 <table border="1"> <tr> <td>県内の高压ガス製造所 … 100 か所 (令和7年9月1日現在)</td> </tr> <tr> <td>貯蔵所 … 50 か所 (令和7年9月1日現在)</td> </tr> <tr> <td>(略)</td> </tr> </table><br>対策 (略) | 県内の高压ガス製造所 … 100 か所 (令和7年9月1日現在) | 貯蔵所 … 50 か所 (令和7年9月1日現在) | (略)        | 時点等修正 |  |  |  |  |    |     |     |     |   |      |     |   |       |       |       |       |                  |  |  |  |  |  |  |   |  |  |  |  |  |            |  |  |  |  |  |    |     |     |     |   |      |     |   |       |       |       |       |                         |  |  |  |  |  |       |
| 県内の高压ガス製造所 … 102 か所 (令和6年9月1日現在)                    |     |                |   |   |                          |     |   |                                  |                          |            |       |  |  |  |  |    |     |     |     |   |      |     |   |       |       |       |       |                  |  |  |  |  |  |  |   |  |  |  |  |  |            |  |  |  |  |  |    |     |     |     |   |      |     |   |       |       |       |       |                         |  |  |  |  |  |       |
| 貯蔵所 … 50 か所 (令和6年9月1日現在)                            |     |                |   |   |                          |     |   |                                  |                          |            |       |  |  |  |  |    |     |     |     |   |      |     |   |       |       |       |       |                  |  |  |  |  |  |  |   |  |  |  |  |  |            |  |  |  |  |  |    |     |     |     |   |      |     |   |       |       |       |       |                         |  |  |  |  |  |       |
| (略)   |     |                |   |   |                          |     |   |                                  |                          |            |       |  |  |  |  |    |     |     |     |   |      |     |   |       |       |       |       |                  |  |  |  |  |  |  |   |  |  |  |  |  |            |  |  |  |  |  |    |     |     |     |   |      |     |   |       |       |       |       |                         |  |  |  |  |  |       |
| 県内の高压ガス製造所 … 100 か所 (令和7年9月1日現在)                    |     |                |   |   |                          |     |   |                                  |                          |            |       |  |  |  |  |    |     |     |     |   |      |     |   |       |       |       |       |                  |  |  |  |  |  |  |   |  |  |  |  |  |            |  |  |  |  |  |    |     |     |     |   |      |     |   |       |       |       |       |                         |  |  |  |  |  |       |
| 貯蔵所 … 50 か所 (令和7年9月1日現在)                            |     |                |   |   |                          |     |   |                                  |                          |            |       |  |  |  |  |    |     |     |     |   |      |     |   |       |       |       |       |                  |  |  |  |  |  |  |   |  |  |  |  |  |            |  |  |  |  |  |    |     |     |     |   |      |     |   |       |       |       |       |                         |  |  |  |  |  |       |
| (略)   |     |                |   |   |                          |     |   |                                  |                          |            |       |  |  |  |  |    |     |     |     |   |      |     |   |       |       |       |       |                  |  |  |  |  |  |  |   |  |  |  |  |  |            |  |  |  |  |  |    |     |     |     |   |      |     |   |       |       |       |       |                         |  |  |  |  |  |       |

|    |       |                       |  |   |                 |   |       |       |   |     |     |      |        |       |        |   |   |       |  |       |       |   |     |     |      |        |       |        |       |
|----|-------|-----------------------|--|---|-----------------|---|-------|-------|---|-----|-----|------|--------|-------|--------|---|---|-------|--|-------|-------|---|-----|-----|------|--------|-------|--------|-------|
| 63 | 104   | 地域づくり推進課              | <p>第13節 建築物災害予防計画<br/>第3 一般の建築物<br/>3 その他<br/>市町村は、平常時より、災害による被害が予測される空き家等の状況の確認に努めるものとする。</p>   | <p>第13節 建築物災害予防計画<br/>第3 一般の建築物<br/>3 その他<br/>市町村は、<u>平時</u>より、災害による被害が予測される空き家等の状況の確認に努めるものとする。</p>  | 文言の適正化          |   |       |       |   |     |     |      |        |       |        |   |   |       |  |       |       |   |     |     |      |        |       |        |       |
| 64 | 105   | 総合防災課<br>(被災者T)       | <p>第13節 建築物災害予防計画<br/>第4 罹災証明書の発行体制の整備<br/>市町村は、災害時に罹災証明書の交付が遅滞なく行われるよう、住家被害の調査や罹災証明書の交付の担当部局を定め、住家被害の調査の担当者の育成、他の地方公共団体や_____民間団体との応援協定の締結、応援の受入れ体制の構築等を計画的に進めるなど、罹災証明書の交付に必要な業務の実施体制の整備に努めるほか、<u>効率的な罹災証明書の交付のため、当該業務を支援するシステムの活用について検討するものとする。</u><br/>また、県は、市町村が災害時に罹災証明書の交付を遅滞なく行えるよう、平時において、マニュアルの作成や研修機会の拡充など必要な支援を行うとともに、育成した調査の担当者の名簿への登録及び他の都道府県や_____民間団体との応援協定締結等により、応援体制の強化を図るものとする。<br/>(略)</p>  | <p>第13節 建築物災害予防計画<br/>第4 罹災証明書の発行体制の整備<br/>市町村は、災害時に罹災証明書の交付が遅滞なく行われるよう、住家被害の調査や罹災証明書の交付の担当部局を定め、住家被害の調査の担当者の育成、他の地方公共団体や<u>不動産鑑定士や行政書士等の士業団体その他の</u>民間団体との応援協定の締結、応援の受入れ体制の構築等を計画的に進めるなど、罹災証明書の交付に必要な業務の実施体制の整備に努める_____ものとする。<br/>また、県は、市町村<u>に対し、住家被害の調査の担当者のための研修機会の拡充等により、災害時の住家被害の調査の迅速化を図るものとする。</u>また、育成した調査の担当者の名簿への登録及び他の都道府県や<u>不動産鑑定士や行政書士等の士業団体その他の</u>民間団体との応援協定締結等により、応援体制の強化を図るものとする。<br/>(略)</p> | 防災基本計画(R7.7)の反映 |   |       |       |   |     |     |      |        |       |        |   |   |       |  |       |       |   |     |     |      |        |       |        |       |
| 65 | 106   | 東北森林管理局、森林資源造成課、河川砂防課 | <p>第14節 土砂災害予防計画<br/>第2 地すべり<br/>1 発生多発地域<br/>(略)</p> <p style="text-align: center;"><b>【地すべり危険箇所数一覧】</b></p> <table border="1" data-bbox="416 1225 1133 1430"> <tr> <td rowspan="3" style="width: 50px; height: 50px;">\</td> <td colspan="2" style="text-align: center;">林 野 庁</td> <td style="text-align: center;">国土交通省</td> <td style="text-align: center;">農林水産省</td> <td rowspan="3" style="text-align: center;">計</td> </tr> <tr> <td style="text-align: center;">国有林</td> <td style="text-align: center;">民有林</td> <td rowspan="2" style="text-align: center;">県建設部</td> <td rowspan="2" style="text-align: center;">県農林水産部</td> </tr> <tr> <td style="text-align: center;">森林管理局</td> <td style="text-align: center;">県農林水産部</td> </tr> </table> | \   | 林 野 庁           |   | 国土交通省 | 農林水産省 | 計 | 国有林 | 民有林 | 県建設部 | 県農林水産部 | 森林管理局 | 県農林水産部 | <p>第14節 土砂災害予防計画<br/>第2 地すべり<br/>1 発生多発地域<br/>(略)</p> <p style="text-align: center;"><b>【地すべり危険箇所数一覧】</b></p> <table border="1" data-bbox="1162 1225 1879 1430"> <tr> <td rowspan="3" style="width: 50px; height: 50px;">\</td> <td colspan="2" style="text-align: center;">林 野 庁</td> <td style="text-align: center;">国土交通省</td> <td style="text-align: center;">農林水産省</td> <td rowspan="3" style="text-align: center;">計</td> </tr> <tr> <td style="text-align: center;">国有林</td> <td style="text-align: center;">民有林</td> <td rowspan="2" style="text-align: center;">県建設部</td> <td rowspan="2" style="text-align: center;">県農林水産部</td> </tr> <tr> <td style="text-align: center;">森林管理局</td> <td style="text-align: center;">県農林水産部</td> </tr> </table> | \ | 林 野 庁 |  | 国土交通省 | 農林水産省 | 計 | 国有林 | 民有林 | 県建設部 | 県農林水産部 | 森林管理局 | 県農林水産部 | 時点等修正 |
| \  | 林 野 庁 |                       | 国土交通省  |   | 農林水産省           | 計 |       |       |   |     |     |      |        |       |        |   |   |       |  |       |       |   |     |     |      |        |       |        |       |
|    | 国有林   | 民有林                   | 県建設部   |   | 県農林水産部          |   |       |       |   |     |     |      |        |       |        |   |   |       |  |       |       |   |     |     |      |        |       |        |       |
|    | 森林管理局 | 県農林水産部                |  |   |                 |   |       |       |   |     |     |      |        |       |        |   |   |       |  |       |       |   |     |     |      |        |       |        |       |
| \  | 林 野 庁 |                       | 国土交通省  | 農林水産省   | 計               |   |       |       |   |     |     |      |        |       |        |   |   |       |  |       |       |   |     |     |      |        |       |        |       |
|    | 国有林   | 民有林                   | 県建設部   | 県農林水産部  |                 |   |       |       |   |     |     |      |        |       |        |   |   |       |  |       |       |   |     |     |      |        |       |        |       |
|    | 森林管理局 | 県農林水産部                |  |   |                 |   |       |       |   |     |     |      |        |       |        |   |   |       |  |       |       |   |     |     |      |        |       |        |       |

|          |         |   | (R6.3 現在)  |         |        |    |     |    |   | (R6.3 現在) |     |          |       |    |   |     |         |                                       |     |  |     |   |    |     |   |     |     |    |         |     |    |    |          |         |   |     |          |       |     |   |    |     |    |     |     |     |     |   |       |     |   |    |     |    |     |     |     |     |  |  |  |  |         |  |  |  |  |  |  |  |  |  |  |  |  |  |  |          |         |  |  |  |  |  |  |  |  |  |  |  |  |  |
|----------|---------|---|--|---------|--------|----|-----|----|---|-----------|-----|----------|-------|----|---|-----|---------|---------------------------------------|-----|--|-----|---|----|-----|---|-----|-----|----|---------|-----|----|----|----------|---------|---|-----|----------|-------|-----|---|----|-----|----|-----|-----|-----|-----|---|-------|-----|---|----|-----|----|-----|-----|-----|-----|--|--|--|--|---------|--|--|--|--|--|--|--|--|--|--|--|--|--|--|----------|---------|--|--|--|--|--|--|--|--|--|--|--|--|--|
|          |         |   | 箇所数  | 面積 (ha) | 保全対象人家 | 概成 | 工事中 |    |   | 未成        | 計   | 着工       | 未着工   | 計  |   | 箇所数 | 面積 (ha) | 保全対象人家                                | 概成  | 工事中  | 未成  | 計 | 着工 | 未着工 | 計 |     |     |    |         |     |    |    |          |         |   |     |          |       |     |   |    |     |    |     |     |     |     |   |       |     |   |    |     |    |     |     |     |     |  |  |  |  |         |  |  |  |  |  |  |  |  |  |  |  |  |  |  |          |         |  |  |  |  |  |  |  |  |  |  |  |  |  |
|          |         |   | 19   | 269.0   | 137    | —  | —   | 18 | 1 | 19        | 257 | 11,413.0 | 3,054 | 76 | 5 | 4   | 85      | 37                                    | 135 | 172  | 545 | — | —  | 84  | — | 461 | 461 | 67 | 4,092.1 | 266 | 31 | 31 | —        | 36      | 36  | 888 | 15,774.1 | 3,457 | 175 | 8 | 17 | 200 | 55 | 633 | 688 | 688 | 888 | 15,774.1  | 3,457 | 176 | 8 | 16 | 200 | 55 | 633 | 688 | 688 | 888 |  |  |  |  |         |  |  |  |  |  |  |  |  |  |  |  |  |  |  |          |         |  |  |  |  |  |  |  |  |  |  |  |  |  |
|          |         |   | (略)  |         |        |    |     |    |   |           |     |          |       |    |   |     |         |                                       |     |  |     |   |    |     |   |     |     |    |         |     |    |    |          |         |   |     |          |       |     |   |    |     |    |     |     |     |     |   |       |     |   |    |     |    |     |     |     |     |  |  |  |  |         |  |  |  |  |  |  |  |  |  |  |  |  |  |  |          |         |  |  |  |  |  |  |  |  |  |  |  |  |  |
|          |         |   | (略)  |         |        |    |     |    |   |           |     |          |       |    |   |     |         |                                       |     |  |     |   |    |     |   |     |     |    |         |     |    |    |          |         |   |     |          |       |     |   |    |     |    |     |     |     |     |   |       |     |   |    |     |    |     |     |     |     |  |  |  |  |         |  |  |  |  |  |  |  |  |  |  |  |  |  |  |          |         |  |  |  |  |  |  |  |  |  |  |  |  |  |
| 66       | 107     | 農地整備課   | 第14節 土砂災害予防計画<br>第2 地すべり<br>2 対策事業の推進  |         |        |    |     |    |   |           |     |          |       |    |   |     |         | 第14節 土砂災害予防計画<br>第2 地すべり<br>2 対策事業の推進 |     |  |     |   |    |     |   |     |     |    |         |     |    |    | 時点等修正    |         |   |     |          |       |     |   |    |     |    |     |     |     |     |   |       |     |   |    |     |    |     |     |     |     |  |  |  |  |         |  |  |  |  |  |  |  |  |  |  |  |  |  |  |          |         |  |  |  |  |  |  |  |  |  |  |  |  |  |
|          |         |   | <table border="1"> <tr> <td colspan="2">森林管理局関係</td> <td colspan="13">着手済 18 か所の地すべり危険地区の早期概成を図るとともに、未着工箇所の早期着工に努める。</td> </tr> <tr> <td>県農林水産部関係</td> <td>農村振興局所管</td> <td colspan="13">R5 施工していた 4 か所が完了し、R5 で全て概成となった。また、未指定の 36 か所についても緊急を要する場合は順次防止対策</td> </tr> </table> |         |        |    |     |    |   |           |     |          |       |    |   |     |         | 森林管理局関係                               |     | 着手済 18 か所の地すべり危険地区の早期概成を図るとともに、未着工箇所の早期着工に努める。 |     |   |    |     |   |     |     |    |         |     |    |    | 県農林水産部関係 | 農村振興局所管 | R5 施工していた 4 か所が完了し、R5 で全て概成となった。また、未指定の 36 か所についても緊急を要する場合は順次防止対策 |     |          |       |     |   |    |     |    |     |     |     |     | <table border="1"> <tr> <td colspan="2">森林管理局関係</td> <td colspan="13">着手済 18 か所の地すべり危険地区の早期概成を図るとともに、未着工箇所の早期着工に努める。</td> </tr> <tr> <td>県農林水産部関係</td> <td>農村振興局所管</td> <td colspan="13">R5 で全て概成となった。また、未指定の 36 か所についても緊急を要する場合は順次防止対策</td> </tr> </table> |       |     |   |    |     |    |     |     |     |     |  |  |  |  | 森林管理局関係 |  | 着手済 18 か所の地すべり危険地区の早期概成を図るとともに、未着工箇所の早期着工に努める。 |  |  |  |  |  |  |  |  |  |  |  |  | 県農林水産部関係 | 農村振興局所管 | R5 で全て概成となった。また、未指定の 36 か所についても緊急を要する場合は順次防止対策 |  |  |  |  |  |  |  |  |  |  |  |  |
| 森林管理局関係  |         | 着手済 18 か所の地すべり危険地区の早期概成を図るとともに、未着工箇所の早期着工に努める。                    |  |         |        |    |     |    |   |           |     |          |       |    |   |     |         |                                       |     |  |     |   |    |     |   |     |     |    |         |     |    |    |          |         |   |     |          |       |     |   |    |     |    |     |     |     |     |   |       |     |   |    |     |    |     |     |     |     |  |  |  |  |         |  |  |  |  |  |  |  |  |  |  |  |  |  |  |          |         |  |  |  |  |  |  |  |  |  |  |  |  |  |
| 県農林水産部関係 | 農村振興局所管 | R5 施工していた 4 か所が完了し、R5 で全て概成となった。また、未指定の 36 か所についても緊急を要する場合は順次防止対策 |  |         |        |    |     |    |   |           |     |          |       |    |   |     |         |                                       |     |  |     |   |    |     |   |     |     |    |         |     |    |    |          |         |   |     |          |       |     |   |    |     |    |     |     |     |     |   |       |     |   |    |     |    |     |     |     |     |  |  |  |  |         |  |  |  |  |  |  |  |  |  |  |  |  |  |  |          |         |  |  |  |  |  |  |  |  |  |  |  |  |  |
| 森林管理局関係  |         | 着手済 18 か所の地すべり危険地区の早期概成を図るとともに、未着工箇所の早期着工に努める。                    |  |         |        |    |     |    |   |           |     |          |       |    |   |     |         |                                       |     |  |     |   |    |     |   |     |     |    |         |     |    |    |          |         |   |     |          |       |     |   |    |     |    |     |     |     |     |   |       |     |   |    |     |    |     |     |     |     |  |  |  |  |         |  |  |  |  |  |  |  |  |  |  |  |  |  |  |          |         |  |  |  |  |  |  |  |  |  |  |  |  |  |
| 県農林水産部関係 | 農村振興局所管 | R5 で全て概成となった。また、未指定の 36 か所についても緊急を要する場合は順次防止対策                    |  |         |        |    |     |    |   |           |     |          |       |    |   |     |         |                                       |     |  |     |   |    |     |   |     |     |    |         |     |    |    |          |         |   |     |          |       |     |   |    |     |    |     |     |     |     |   |       |     |   |    |     |    |     |     |     |     |  |  |  |  |         |  |  |  |  |  |  |  |  |  |  |  |  |  |  |          |         |  |  |  |  |  |  |  |  |  |  |  |  |  |

|    |     |       |  |  |        |
|----|-----|-------|--|--|--------|
|    |     |       | <p>を実施する。</p> <p>林野庁所<br/>現在施工中の5か所については早期概成に努めるとともに、未成の早期着工を図る。また未指定の172か所及び突発的に発生するその他の地すべり箇所についても地区を選定し、防止対策を実施する。</p> <p>県建設部関係<br/>現在施工中の3か所については早期概成に努めるとともに、未成13か所の早期着工を図る。<br/>(略)</p> | <p>を実施する。</p> <p>林野庁所<br/>現在施工中の5か所については早期概成に努めるとともに、未成の早期着工を図る。また未指定の172か所及び突発的に発生するその他の地すべり箇所についても地区を選定し、防止対策を実施する。</p> <p>県建設部関係<br/>現在施工中の3か所については早期概成に努めるとともに、未成12か所の早期着工を図る。<br/>(略)</p> |        |
| 67 | 107 | 河川砂防課 | <p>第14節 土砂災害予防計画<br/>第3 急傾斜地<br/>1 土砂災害警戒区域等(急傾斜地の崩壊)の概況<br/>(略)<br/>(令和6年3月31日時点)</p> <p>土砂災害警戒区域(急傾斜地の崩壊) 3, 189箇所</p> <p>土砂災害特別警戒区域(急傾斜地の崩壊) 3, 114箇所</p>                                   | <p>第14節 土砂災害予防計画<br/>第3 急傾斜地<br/>1 土砂災害警戒区域等(急傾斜地の崩壊)の概況<br/>(略)<br/>(令和7年3月31日時点)</p> <p>土砂災害警戒区域(急傾斜地の崩壊) 3, 189箇所</p> <p>土砂災害特別警戒区域(急傾斜地の崩壊) 3, 112箇所</p>                                   | 時点等修正  |
| 68 | 108 | 河川砂防課 | <p>第14節 土砂災害予防計画<br/>第4 土石流<br/>1 土砂災害警戒区域等(土石流)の概況<br/>(略)<br/>(令和6年3月31日時点)</p> <p>土砂災害警戒区域(土石流) 4, 128箇所</p> <p>土砂災害特別警戒区域(土石流) 3, 073箇所</p>  | <p>第14節 土砂災害予防計画<br/>第4 土石流<br/>1 土砂災害警戒区域等(土石流)の概況<br/>(略)<br/>(令和7年3月31日時点)</p> <p>土砂災害警戒区域(土石流) 4, 128箇所</p> <p>土砂災害特別警戒区域(土石流) 3, 071箇所</p>  | 時点等修正  |
| 69 | 114 | 道路課   | <p>第15節 公共施設災害予防計画<br/>3 橋梁の点検整備</p>   | <p>第15節 公共施設災害予防計画<br/>3 橋梁の点検整備</p>   | 文言の適正化 |

|       |     |                               | <p>第2 道路及び橋梁</p> <p>3 橋梁の点検整備</p> <p>パトロール等により異常箇所を発見した場合は、一般交通の安全確保のため必要な通行規制を実施すること、また応急対策を講じ早急に橋梁の保全を図る。</p>   | <p>第2 道路及び橋梁</p> <p>3 橋梁の点検整備</p> <p>パトロール等により異常箇所を発見した場合は、一般交通の安全確保のため必要な通行規制を実施すること、また応急対策を講じ早急に橋梁の保全を図る。</p> <p><u>既設橋梁の補修については、秋田県橋梁長寿命化修繕計画に則り、耐荷力補強及び耐震補強を含めた補修対策の促進を図る。</u></p>         |       |         |     |   |       |    |    |    |    |       |   |   |   |   |   |    |   |         |     |   |       |    |    |           |           |       |   |          |   |          |       |
|-------|-----|-------------------------------|---|--|-------|---------|-----|---|-------|----|----|----|----|-------|---|---|---|---|---|----|---|---------|-----|---|-------|----|----|-----------|-----------|-------|---|----------|---|----------|-------|
| 70    | 115 | 下水道<br>マネジメント<br>推進課          | <p>第15節 公共施設災害予防計画</p> <p>第4 下水道</p> <p>1 施設の概況</p> <p>流域下水道は5つの処理区において処理され、流域関連及び単独の公共下水道は24市町村で整備されている。</p> <p>県内の下水管渠のうち重要な幹線の総延長（流域下水道も含む）は約958kmで、終末処理場は<u>36</u>か所（流域下水道も含む）が稼働している。</p>  | <p>第15節 公共施設災害予防計画</p> <p>第4 下水道</p> <p>1 施設の概況</p> <p>流域下水道は5つの処理区において処理され、流域関連及び単独の公共下水道は24市町村で整備されている。</p> <p>県内の下水管渠のうち重要な幹線の総延長（流域下水道も含む）は約958kmで、終末処理場は<u>34</u>か所（流域下水道も含む）が稼働している。</p> | 時点等修正 |         |     |   |       |    |    |    |    |       |   |   |   |   |   |    |   |         |     |   |       |    |    |           |           |       |   |          |   |          |       |
| 71    | 116 | 東北電力ネットワーク秋田支社、クリーンエネルギー産業振興課 | <p>第15節 公共施設災害予防計画</p> <p>第5 電力</p> <p>1 現況</p> <p>県内の最大発電設備容量は、<u>3,882,902kW</u>（うち東北電力株分は<u>2,626,962kW</u>）である。</p> <p>2 発電所の現状</p> <p style="text-align: right;">（令和6年3月現在）</p> <table border="1" style="width: 100%; border-collapse: collapse;"> <thead> <tr> <th>区分</th> <th>県</th> <th>東北電力(株)</th> <th>その他</th> <th>計</th> </tr> </thead> <tbody> <tr> <td>水力発電所</td> <td>17</td> <td>20</td> <td>26</td> <td>63</td> </tr> <tr> <td>火力発電所</td> <td>—</td> <td>2</td> <td>—</td> <td>2</td> </tr> </tbody> </table> | 区分   | 県     | 東北電力(株) | その他 | 計 | 水力発電所 | 17 | 20 | 26 | 63 | 火力発電所 | — | 2 | — | 2 | <p>第15節 公共施設災害予防計画</p> <p>第5 電力</p> <p>1 現況</p> <p>県内の最大発電設備容量は、<u>3,376,546kW</u>（うち東北電力株分は<u>1,963,562kW</u>）である。</p> <p>2 発電所の現状</p> <p style="text-align: right;">（令和7年3月現在）</p> <table border="1" style="width: 100%; border-collapse: collapse;"> <thead> <tr> <th>区分</th> <th>県</th> <th>東北電力(株)</th> <th>その他</th> <th>計</th> </tr> </thead> <tbody> <tr> <td>水力発電所</td> <td>17</td> <td>20</td> <td><u>27</u></td> <td><u>64</u></td> </tr> <tr> <td>火力発電所</td> <td>—</td> <td><u>1</u></td> <td>—</td> <td><u>1</u></td> </tr> </tbody> </table> | 区分 | 県 | 東北電力(株) | その他 | 計 | 水力発電所 | 17 | 20 | <u>27</u> | <u>64</u> | 火力発電所 | — | <u>1</u> | — | <u>1</u> | 時点等修正 |
| 区分    | 県   | 東北電力(株)                       | その他   | 計  |       |         |     |   |       |    |    |    |    |       |   |   |   |   |   |    |   |         |     |   |       |    |    |           |           |       |   |          |   |          |       |
| 水力発電所 | 17  | 20                            | 26  | 63   |       |         |     |   |       |    |    |    |    |       |   |   |   |   |   |    |   |         |     |   |       |    |    |           |           |       |   |          |   |          |       |
| 火力発電所 | —   | 2                             | —   | 2  |       |         |     |   |       |    |    |    |    |       |   |   |   |   |   |    |   |         |     |   |       |    |    |           |           |       |   |          |   |          |       |
| 区分    | 県   | 東北電力(株)                       | その他   | 計  |       |         |     |   |       |    |    |    |    |       |   |   |   |   |   |    |   |         |     |   |       |    |    |           |           |       |   |          |   |          |       |
| 水力発電所 | 17  | 20                            | <u>27</u>   | <u>64</u>  |       |         |     |   |       |    |    |    |    |       |   |   |   |   |   |    |   |         |     |   |       |    |    |           |           |       |   |          |   |          |       |
| 火力発電所 | —   | <u>1</u>                      | —   | <u>1</u>   |       |         |     |   |       |    |    |    |    |       |   |   |   |   |   |    |   |         |     |   |       |    |    |           |           |       |   |          |   |          |       |

|          |     |                |   |  |       |      |     |     |       |   |     |     |       |        |     |     |        |    |          |   |   |    |    |   |    |    |     |     |  |       |   |          |          |          |       |   |          |           |           |        |   |   |    |    |          |   |   |           |           |   |    |           |            |            |  |
|----------|-----|----------------|---|--|-------|------|-----|-----|-------|---|-----|-----|-------|--------|-----|-----|--------|----|----------|---|---|----|----|---|----|----|-----|-----|--|-------|---|----------|----------|----------|-------|---|----------|-----------|-----------|--------|---|---|----|----|----------|---|---|-----------|-----------|---|----|-----------|------------|------------|--|
|          |     |                | <table border="1"> <tr><td>地熱発電所</td><td>—</td><td>2</td><td>3</td><td>5</td></tr> <tr><td>風力発電所</td><td>—</td><td>—</td><td>72</td><td>72</td></tr> <tr><td>太陽光発電所</td><td>—</td><td>—</td><td>44</td><td>44</td></tr> <tr><td>バイオマス発電所</td><td>—</td><td>—</td><td>12</td><td>12</td></tr> <tr><td>計</td><td>17</td><td>24</td><td>157</td><td>198</td></tr> </table> | 地熱発電所  | —     | 2    | 3   | 5   | 風力発電所 | —   | —   | 72  | 72    | 太陽光発電所 | —   | —   | 44     | 44 | バイオマス発電所 | — | — | 12 | 12 | 計 | 17 | 24 | 157 | 198 | <table border="1"> <tr><td>地熱発電所</td><td>—</td><td><u>0</u></td><td><u>5</u></td><td><u>5</u></td></tr> <tr><td>風力発電所</td><td>—</td><td><u>1</u></td><td><u>75</u></td><td><u>76</u></td></tr> <tr><td>太陽光発電所</td><td>—</td><td>—</td><td>44</td><td>44</td></tr> <tr><td>バイオマス発電所</td><td>—</td><td>—</td><td><u>11</u></td><td><u>11</u></td></tr> <tr><td>計</td><td>17</td><td><u>22</u></td><td><u>163</u></td><td><u>201</u></td></tr> </table> | 地熱発電所 | — | <u>0</u> | <u>5</u> | <u>5</u> | 風力発電所 | — | <u>1</u> | <u>75</u> | <u>76</u> | 太陽光発電所 | — | — | 44 | 44 | バイオマス発電所 | — | — | <u>11</u> | <u>11</u> | 計 | 17 | <u>22</u> | <u>163</u> | <u>201</u> |  |
| 地熱発電所    | —   | 2              | 3   | 5  |       |      |     |     |       |   |     |     |       |        |     |     |        |    |          |   |   |    |    |   |    |    |     |     |  |       |   |          |          |          |       |   |          |           |           |        |   |   |    |    |          |   |   |           |           |   |    |           |            |            |  |
| 風力発電所    | —   | —              | 72  | 72   |       |      |     |     |       |   |     |     |       |        |     |     |        |    |          |   |   |    |    |   |    |    |     |     |  |       |   |          |          |          |       |   |          |           |           |        |   |   |    |    |          |   |   |           |           |   |    |           |            |            |  |
| 太陽光発電所   | —   | —              | 44  | 44   |       |      |     |     |       |   |     |     |       |        |     |     |        |    |          |   |   |    |    |   |    |    |     |     |  |       |   |          |          |          |       |   |          |           |           |        |   |   |    |    |          |   |   |           |           |   |    |           |            |            |  |
| バイオマス発電所 | —   | —              | 12  | 12   |       |      |     |     |       |   |     |     |       |        |     |     |        |    |          |   |   |    |    |   |    |    |     |     |  |       |   |          |          |          |       |   |          |           |           |        |   |   |    |    |          |   |   |           |           |   |    |           |            |            |  |
| 計        | 17  | 24             | 157   | 198  |       |      |     |     |       |   |     |     |       |        |     |     |        |    |          |   |   |    |    |   |    |    |     |     |  |       |   |          |          |          |       |   |          |           |           |        |   |   |    |    |          |   |   |           |           |   |    |           |            |            |  |
| 地熱発電所    | —   | <u>0</u>       | <u>5</u>  | <u>5</u>   |       |      |     |     |       |   |     |     |       |        |     |     |        |    |          |   |   |    |    |   |    |    |     |     |  |       |   |          |          |          |       |   |          |           |           |        |   |   |    |    |          |   |   |           |           |   |    |           |            |            |  |
| 風力発電所    | —   | <u>1</u>       | <u>75</u>   | <u>76</u>  |       |      |     |     |       |   |     |     |       |        |     |     |        |    |          |   |   |    |    |   |    |    |     |     |  |       |   |          |          |          |       |   |          |           |           |        |   |   |    |    |          |   |   |           |           |   |    |           |            |            |  |
| 太陽光発電所   | —   | —              | 44  | 44   |       |      |     |     |       |   |     |     |       |        |     |     |        |    |          |   |   |    |    |   |    |    |     |     |  |       |   |          |          |          |       |   |          |           |           |        |   |   |    |    |          |   |   |           |           |   |    |           |            |            |  |
| バイオマス発電所 | —   | —              | <u>11</u>   | <u>11</u>  |       |      |     |     |       |   |     |     |       |        |     |     |        |    |          |   |   |    |    |   |    |    |     |     |  |       |   |          |          |          |       |   |          |           |           |        |   |   |    |    |          |   |   |           |           |   |    |           |            |            |  |
| 計        | 17  | <u>22</u>      | <u>163</u>  | <u>201</u>   |       |      |     |     |       |   |     |     |       |        |     |     |        |    |          |   |   |    |    |   |    |    |     |     |  |       |   |          |          |          |       |   |          |           |           |        |   |   |    |    |          |   |   |           |           |   |    |           |            |            |  |
| 72       | 116 | 東北電力ネットワーク秋田支社 | <p>第15節 公共施設災害予防計画<br/>第5 電力<br/>3 対策</p> <table border="1"> <tr><td>(略)</td><td>(略)</td></tr> <tr><td>送電設備</td><td>(略)</td></tr> <tr><td>(略)</td><td>(略)</td></tr> </table>  | (略)  | (略)   | 送電設備 | (略) | (略) | (略)   | <p>第15節 公共施設災害予防計画<br/>第5 電力<br/>3 対策</p> <table border="1"> <tr><td>(略)</td><td>(略)</td></tr> <tr><td>送配電設備</td><td>(略)</td></tr> <tr><td>(略)</td><td>(略)</td></tr> </table> | (略) | (略) | 送配電設備 | (略)    | (略) | (略) | 文言の適正化 |    |          |   |   |    |    |   |    |    |     |     |  |       |   |          |          |          |       |   |          |           |           |        |   |   |    |    |          |   |   |           |           |   |    |           |            |            |  |
| (略)      | (略) |                |   |  |       |      |     |     |       |   |     |     |       |        |     |     |        |    |          |   |   |    |    |   |    |    |     |     |  |       |   |          |          |          |       |   |          |           |           |        |   |   |    |    |          |   |   |           |           |   |    |           |            |            |  |
| 送電設備     | (略) |                |   |  |       |      |     |     |       |   |     |     |       |        |     |     |        |    |          |   |   |    |    |   |    |    |     |     |  |       |   |          |          |          |       |   |          |           |           |        |   |   |    |    |          |   |   |           |           |   |    |           |            |            |  |
| (略)      | (略) |                |   |  |       |      |     |     |       |   |     |     |       |        |     |     |        |    |          |   |   |    |    |   |    |    |     |     |  |       |   |          |          |          |       |   |          |           |           |        |   |   |    |    |          |   |   |           |           |   |    |           |            |            |  |
| (略)      | (略) |                |   |  |       |      |     |     |       |   |     |     |       |        |     |     |        |    |          |   |   |    |    |   |    |    |     |     |  |       |   |          |          |          |       |   |          |           |           |        |   |   |    |    |          |   |   |           |           |   |    |           |            |            |  |
| 送配電設備    | (略) |                |   |  |       |      |     |     |       |   |     |     |       |        |     |     |        |    |          |   |   |    |    |   |    |    |     |     |  |       |   |          |          |          |       |   |          |           |           |        |   |   |    |    |          |   |   |           |           |   |    |           |            |            |  |
| (略)      | (略) |                |   |  |       |      |     |     |       |   |     |     |       |        |     |     |        |    |          |   |   |    |    |   |    |    |     |     |  |       |   |          |          |          |       |   |          |           |           |        |   |   |    |    |          |   |   |           |           |   |    |           |            |            |  |
| 73       | 117 | 公営企業課          | <p>第15節 公共施設災害予防計画<br/>第8 工業用水道<br/>1 施設の概況<br/>工業用水は、秋田湾地区・御所野地区工業地帯の企業30社に、日量 <u>138,120m3</u> を供給している(令和6年4月1日現在)。<br/>工業用水道の管路総延長は <u>37,067m</u> で、_____ 安定供給_____ ため、台風、洪水、雷害、塩害等の災害予防、施設の改善、気象情報に基づく非常体制、災害発生時の応急復旧に<u>必要な体制</u>を整備に努めている。<br/>(略)</p>   | <p>第15節 公共施設災害予防計画<br/>第8 工業用水道<br/>1 施設の概況<br/>工業用水は、秋田湾地区・御所野地区工業地帯の企業<u>29</u>社に、日量 <u>130,120m3</u> を供給している(令和7年4月1日現在)。<br/>工業用水道の管路総延長は <u>38,800m</u> となっている。安定供給<u>確保</u>のため、台風、洪水、雷害、塩害等の災害予防と施設の改善、気象情報に基づく非常体制<u>と</u>災害発生時の応急復旧体制<u>の</u>整備に努めている。<br/>(略)</p> | 時点等修正 |      |     |     |       |   |     |     |       |        |     |     |        |    |          |   |   |    |    |   |    |    |     |     |  |       |   |          |          |          |       |   |          |           |           |        |   |   |    |    |          |   |   |           |           |   |    |           |            |            |  |
| 74       | 118 | 医務薬事課          | <p>第15節 公共施設災害予防計画<br/>第9 社会公共施設等<br/>2 医療施設<br/>(1) 概況<br/>県内の医療施設のうち、病院は64施設(令和6年4月1日現在)あり、全病院の病床数の合計は <u>13,523</u> 床である。</p>  | <p>第15節 公共施設災害予防計画<br/>第9 社会公共施設等<br/>2 医療施設<br/>(1) 概況<br/>県内の医療施設のうち、病院は64施設(令和7年4月1日現在)あり、全病院の病床数の合計は <u>13,187</u> 床である。</p>   | 時点等修正 |      |     |     |       |   |     |     |       |        |     |     |        |    |          |   |   |    |    |   |    |    |     |     |  |       |   |          |          |          |       |   |          |           |           |        |   |   |    |    |          |   |   |           |           |   |    |           |            |            |  |
| 75       | 133 | 港湾空港課          | <p>第19節 危険物等大量流出災害予防計画<br/>第2 設備、資機材の整備等<br/>1 現況</p>   | <p>第19節 危険物等大量流出災害予防計画<br/>第2 設備、資機材の整備等<br/>1 現況</p>  | 時点等修正 |      |     |     |       |   |     |     |       |        |     |     |        |    |          |   |   |    |    |   |    |    |     |     |  |       |   |          |          |          |       |   |          |           |           |        |   |   |    |    |          |   |   |           |           |   |    |           |            |            |  |

|          |              |                      | <p>令和5年中における秋田港及び船川港の専用ドルフィンへの、タンカー入港隻数は758隻である。<br/>また、原油・揮発油・重油・LPG・化学薬品等の危険物の取扱量は233万k1であり、その内訳は次のとおりである。</p> <table border="1"> <thead> <tr> <th rowspan="2">区分<br/>港名</th> <th colspan="5">専用ドルフィン(D/W)</th> <th rowspan="2">タンカー<br/>入港<br/>隻数</th> <th rowspan="2">危険物<br/>取扱量<br/>(k1)</th> </tr> <tr> <th>10,00<br/>1~</th> <th>5,001<br/>~<br/>10,000</th> <th>3,001<br/>~<br/>5,000</th> <th>2,001<br/>~<br/>3,000</th> <th>~<br/>2,000</th> </tr> </thead> <tbody> <tr> <td>秋田港</td> <td>2</td> <td>4</td> <td>1</td> <td>4</td> <td>1</td> <td>719</td> <td>1,981,891</td> </tr> <tr> <td>船川港</td> <td>1</td> <td>1</td> <td></td> <td></td> <td></td> <td>39</td> <td>347,113</td> </tr> <tr> <td>計</td> <td>3</td> <td>5</td> <td>1</td> <td>4</td> <td>1</td> <td>758</td> <td>2,329,004</td> </tr> </tbody> </table> | 区分<br>港名            | 専用ドルフィン(D/W) |                  |                    |   |       | タンカー<br>入港<br>隻数 | 危険物<br>取扱量<br>(k1) | 10,00<br>1~ | 5,001<br>~<br>10,000 | 3,001<br>~<br>5,000 | 2,001<br>~<br>3,000 | ~<br>2,000 | 秋田港 | 2  | 4   | 1  | 4  | 1  | 719 | 1,981,891 | 船川港 | 1   | 1 |       |     |       | 39 | 347,113 | 計  | 3    | 5  | 1  | 4  | 1   | 758 | 2,329,004 | <p>令和6年中における秋田港及び船川港の専用ドルフィンへの、タンカー入港隻数は569隻である。<br/>また、原油・揮発油・重油・LPG・化学薬品等の危険物の取扱量は188万k1であり、その内訳は次のとおりである。</p> <table border="1"> <thead> <tr> <th rowspan="2">区分<br/>港名</th> <th colspan="5">専用ドルフィン(D/W)</th> <th rowspan="2">タンカー<br/>入港<br/>隻数</th> <th rowspan="2">危険物<br/>取扱量<br/>(k1)</th> </tr> <tr> <th>10,00<br/>1~</th> <th>5,001<br/>~<br/>10,000</th> <th>3,001<br/>~<br/>5,000</th> <th>2,001<br/>~<br/>3,000</th> <th>~<br/>2,000</th> </tr> </thead> <tbody> <tr> <td>秋田港</td> <td>2</td> <td>4</td> <td>1</td> <td>4</td> <td>1</td> <td>534</td> <td>1,687,541</td> </tr> <tr> <td>船川港</td> <td>1</td> <td>1</td> <td></td> <td></td> <td></td> <td>35</td> <td>184,067</td> </tr> <tr> <td>計</td> <td>3</td> <td>5</td> <td>1</td> <td>4</td> <td>1</td> <td>569</td> <td>1,871,608</td> </tr> </tbody> </table> | 区分<br>港名 | 専用ドルフィン(D/W) |  |  |  |  | タンカー<br>入港<br>隻数 | 危険物<br>取扱量<br>(k1) | 10,00<br>1~ | 5,001<br>~<br>10,000 | 3,001<br>~<br>5,000 | 2,001<br>~<br>3,000 | ~<br>2,000 | 秋田港 | 2 | 4 | 1 | 4 | 1 | 534 | 1,687,541 | 船川港 | 1 | 1 |  |  |  | 35 | 184,067 | 計 | 3 | 5 | 1 | 4 | 1 | 569 | 1,871,608 |  |
|----------|--------------|----------------------|---|---------------------|--------------|------------------|--------------------|---|-------|------------------|--------------------|-------------|----------------------|---------------------|---------------------|------------|-----|----|-----|----|----|--|-----|-----------|-----|-----|---|-------|-----|-------|----|---------|----|------|----|----|----|-----|-----|-----------|---|----------|--------------|--|--|--|--|------------------|--------------------|-------------|----------------------|---------------------|---------------------|------------|-----|---|---|---|---|---|-----|-----------|-----|---|---|--|--|--|----|---------|---|---|---|---|---|---|-----|-----------|--|
| 区分<br>港名 | 専用ドルフィン(D/W) |                      |   |                     |              | タンカー<br>入港<br>隻数 | 危険物<br>取扱量<br>(k1) |   |       |                  |                    |             |                      |                     |                     |            |     |    |     |    |    |  |     |           |     |     |   |       |     |       |    |         |    |      |    |    |    |     |     |           |   |          |              |  |  |  |  |                  |                    |             |                      |                     |                     |            |     |   |   |   |   |   |     |           |     |   |   |  |  |  |    |         |   |   |   |   |   |   |     |           |  |
|          | 10,00<br>1~  | 5,001<br>~<br>10,000 | 3,001<br>~<br>5,000   | 2,001<br>~<br>3,000 | ~<br>2,000   |                  |                    |   |       |                  |                    |             |                      |                     |                     |            |     |    |     |    |    |  |     |           |     |     |   |       |     |       |    |         |    |      |    |    |    |     |     |           |   |          |              |  |  |  |  |                  |                    |             |                      |                     |                     |            |     |   |   |   |   |   |     |           |     |   |   |  |  |  |    |         |   |   |   |   |   |   |     |           |  |
| 秋田港      | 2            | 4                    | 1   | 4                   | 1            | 719              | 1,981,891          |   |       |                  |                    |             |                      |                     |                     |            |     |    |     |    |    |  |     |           |     |     |   |       |     |       |    |         |    |      |    |    |    |     |     |           |   |          |              |  |  |  |  |                  |                    |             |                      |                     |                     |            |     |   |   |   |   |   |     |           |     |   |   |  |  |  |    |         |   |   |   |   |   |   |     |           |  |
| 船川港      | 1            | 1                    |   |                     |              | 39               | 347,113            |   |       |                  |                    |             |                      |                     |                     |            |     |    |     |    |    |  |     |           |     |     |   |       |     |       |    |         |    |      |    |    |    |     |     |           |   |          |              |  |  |  |  |                  |                    |             |                      |                     |                     |            |     |   |   |   |   |   |     |           |     |   |   |  |  |  |    |         |   |   |   |   |   |   |     |           |  |
| 計        | 3            | 5                    | 1   | 4                   | 1            | 758              | 2,329,004          |   |       |                  |                    |             |                      |                     |                     |            |     |    |     |    |    |  |     |           |     |     |   |       |     |       |    |         |    |      |    |    |    |     |     |           |   |          |              |  |  |  |  |                  |                    |             |                      |                     |                     |            |     |   |   |   |   |   |     |           |     |   |   |  |  |  |    |         |   |   |   |   |   |   |     |           |  |
| 区分<br>港名 | 専用ドルフィン(D/W) |                      |   |                     |              | タンカー<br>入港<br>隻数 | 危険物<br>取扱量<br>(k1) |   |       |                  |                    |             |                      |                     |                     |            |     |    |     |    |    |  |     |           |     |     |   |       |     |       |    |         |    |      |    |    |    |     |     |           |   |          |              |  |  |  |  |                  |                    |             |                      |                     |                     |            |     |   |   |   |   |   |     |           |     |   |   |  |  |  |    |         |   |   |   |   |   |   |     |           |  |
|          | 10,00<br>1~  | 5,001<br>~<br>10,000 | 3,001<br>~<br>5,000   | 2,001<br>~<br>3,000 | ~<br>2,000   |                  |                    |   |       |                  |                    |             |                      |                     |                     |            |     |    |     |    |    |  |     |           |     |     |   |       |     |       |    |         |    |      |    |    |    |     |     |           |   |          |              |  |  |  |  |                  |                    |             |                      |                     |                     |            |     |   |   |   |   |   |     |           |     |   |   |  |  |  |    |         |   |   |   |   |   |   |     |           |  |
| 秋田港      | 2            | 4                    | 1   | 4                   | 1            | 534              | 1,687,541          |   |       |                  |                    |             |                      |                     |                     |            |     |    |     |    |    |  |     |           |     |     |   |       |     |       |    |         |    |      |    |    |    |     |     |           |   |          |              |  |  |  |  |                  |                    |             |                      |                     |                     |            |     |   |   |   |   |   |     |           |     |   |   |  |  |  |    |         |   |   |   |   |   |   |     |           |  |
| 船川港      | 1            | 1                    |   |                     |              | 35               | 184,067            |   |       |                  |                    |             |                      |                     |                     |            |     |    |     |    |    |  |     |           |     |     |   |       |     |       |    |         |    |      |    |    |    |     |     |           |   |          |              |  |  |  |  |                  |                    |             |                      |                     |                     |            |     |   |   |   |   |   |     |           |     |   |   |  |  |  |    |         |   |   |   |   |   |   |     |           |  |
| 計        | 3            | 5                    | 1   | 4                   | 1            | 569              | 1,871,608          |   |       |                  |                    |             |                      |                     |                     |            |     |    |     |    |    |  |     |           |     |     |   |       |     |       |    |         |    |      |    |    |    |     |     |           |   |          |              |  |  |  |  |                  |                    |             |                      |                     |                     |            |     |   |   |   |   |   |     |           |     |   |   |  |  |  |    |         |   |   |   |   |   |   |     |           |  |
| 76       | 135          | 教育庁<br>総務課           | <p>第20節 文化財災害予防計画<br/>第2 文化財の指定状況</p> <p>県内の文化財のうち、下表の指定種別の国・県指定文化財は549件で、無形民俗文化財を除く全てが台風や豪雨等により直接被災する可能性がある。</p> <p>【文化財指定等の状況】<br/>(令和6年4月現在)</p> <table border="1"> <thead> <tr> <th colspan="2">種別</th> <th>国指定</th> <th>県指定</th> <th>計</th> </tr> </thead> <tbody> <tr> <td rowspan="3">有形文化財</td> <td>建造物</td> <td>重文 28</td> <td>25</td> <td>53</td> </tr> <tr> <td>絵画</td> <td>重文 4</td> <td>32</td> <td>36</td> </tr> <tr> <td>彫刻</td> <td>重 1</td> <td>54</td> <td>55</td> </tr> </tbody> </table>  | 種別                  |              | 国指定              | 県指定                | 計 | 有形文化財 | 建造物              | 重文 28              | 25          | 53                   | 絵画                  | 重文 4                | 32         | 36  | 彫刻 | 重 1 | 54 | 55 | <p>第20節 文化財災害予防計画<br/>第2 文化財の指定状況</p> <p>県内の文化財のうち、下表の指定種別の国・県指定文化財は555件で、無形民俗文化財を除く全てが台風や豪雨等により直接被災する可能性がある。</p> <p>【文化財指定等の状況】<br/>(令和7年4月現在)</p> <table border="1"> <thead> <tr> <th colspan="2">種別</th> <th>国指定</th> <th>県指定</th> <th>計</th> </tr> </thead> <tbody> <tr> <td rowspan="3">有形文化財</td> <td>建造物</td> <td>重文 28</td> <td>25</td> <td>53</td> </tr> <tr> <td>絵画</td> <td>重文 4</td> <td>32</td> <td>36</td> </tr> <tr> <td>彫刻</td> <td>重 1</td> <td>54</td> <td>55</td> </tr> </tbody> </table> | 種別  |           | 国指定 | 県指定 | 計 | 有形文化財 | 建造物 | 重文 28 | 25 | 53      | 絵画 | 重文 4 | 32 | 36 | 彫刻 | 重 1 | 54  | 55        | 時点等修正   |          |              |  |  |  |  |                  |                    |             |                      |                     |                     |            |     |   |   |   |   |   |     |           |     |   |   |  |  |  |    |         |   |   |   |   |   |   |     |           |  |
| 種別       |              | 国指定                  | 県指定   | 計                   |              |                  |                    |   |       |                  |                    |             |                      |                     |                     |            |     |    |     |    |    |  |     |           |     |     |   |       |     |       |    |         |    |      |    |    |    |     |     |           |   |          |              |  |  |  |  |                  |                    |             |                      |                     |                     |            |     |   |   |   |   |   |     |           |     |   |   |  |  |  |    |         |   |   |   |   |   |   |     |           |  |
| 有形文化財    | 建造物          | 重文 28                | 25  | 53                  |              |                  |                    |   |       |                  |                    |             |                      |                     |                     |            |     |    |     |    |    |  |     |           |     |     |   |       |     |       |    |         |    |      |    |    |    |     |     |           |   |          |              |  |  |  |  |                  |                    |             |                      |                     |                     |            |     |   |   |   |   |   |     |           |     |   |   |  |  |  |    |         |   |   |   |   |   |   |     |           |  |
|          | 絵画           | 重文 4                 | 32  | 36                  |              |                  |                    |   |       |                  |                    |             |                      |                     |                     |            |     |    |     |    |    |  |     |           |     |     |   |       |     |       |    |         |    |      |    |    |    |     |     |           |   |          |              |  |  |  |  |                  |                    |             |                      |                     |                     |            |     |   |   |   |   |   |     |           |     |   |   |  |  |  |    |         |   |   |   |   |   |   |     |           |  |
|          | 彫刻           | 重 1                  | 54  | 55                  |              |                  |                    |   |       |                  |                    |             |                      |                     |                     |            |     |    |     |    |    |  |     |           |     |     |   |       |     |       |    |         |    |      |    |    |    |     |     |           |   |          |              |  |  |  |  |                  |                    |             |                      |                     |                     |            |     |   |   |   |   |   |     |           |     |   |   |  |  |  |    |         |   |   |   |   |   |   |     |           |  |
| 種別       |              | 国指定                  | 県指定   | 計                   |              |                  |                    |   |       |                  |                    |             |                      |                     |                     |            |     |    |     |    |    |  |     |           |     |     |   |       |     |       |    |         |    |      |    |    |    |     |     |           |   |          |              |  |  |  |  |                  |                    |             |                      |                     |                     |            |     |   |   |   |   |   |     |           |     |   |   |  |  |  |    |         |   |   |   |   |   |   |     |           |  |
| 有形文化財    | 建造物          | 重文 28                | 25  | 53                  |              |                  |                    |   |       |                  |                    |             |                      |                     |                     |            |     |    |     |    |    |  |     |           |     |     |   |       |     |       |    |         |    |      |    |    |    |     |     |           |   |          |              |  |  |  |  |                  |                    |             |                      |                     |                     |            |     |   |   |   |   |   |     |           |     |   |   |  |  |  |    |         |   |   |   |   |   |   |     |           |  |
|          | 絵画           | 重文 4                 | 32  | 36                  |              |                  |                    |   |       |                  |                    |             |                      |                     |                     |            |     |    |     |    |    |  |     |           |     |     |   |       |     |       |    |         |    |      |    |    |    |     |     |           |   |          |              |  |  |  |  |                  |                    |             |                      |                     |                     |            |     |   |   |   |   |   |     |           |     |   |   |  |  |  |    |         |   |   |   |   |   |   |     |           |  |
|          | 彫刻           | 重 1                  | 54  | 55                  |              |                  |                    |   |       |                  |                    |             |                      |                     |                     |            |     |    |     |    |    |  |     |           |     |     |   |       |     |       |    |         |    |      |    |    |    |     |     |           |   |          |              |  |  |  |  |                  |                    |             |                      |                     |                     |            |     |   |   |   |   |   |     |           |     |   |   |  |  |  |    |         |   |   |   |   |   |   |     |           |  |



|              |         |       | <table border="1"> <thead> <tr> <th>合 計</th> <th>111</th> <th>438</th> <th>549</th> </tr> </thead> <tbody> <tr> <td>種 別</td> <td>国選択</td> <td>県選択</td> <td>計</td> </tr> <tr> <td>記録選択無形文化財</td> <td>3</td> <td>0</td> <td>3</td> </tr> <tr> <td>記録選択無形民俗文化財</td> <td>22</td> <td>12</td> <td>34</td> </tr> </tbody> </table><br><table border="1"> <thead> <tr> <th>種 別</th> <th>国登録</th> <th></th> <th>計</th> </tr> </thead> <tbody> <tr> <td>登録有形文化財(建造物)</td> <td>216 件</td> <td></td> <td>216 件</td> </tr> <tr> <td>登録記念物(動物)</td> <td>1件(2か所)</td> <td></td> <td>1件(2か所)</td> </tr> <tr> <td>登録有形民俗文化財</td> <td>1件(1か所)</td> <td></td> <td>1件(1か所)</td> </tr> <tr> <td>登録無形民俗文化財</td> <td>1件(1か所)</td> <td></td> <td>1件(1か所)</td> </tr> </tbody> </table> | 合 計   | 111    | 438 | 549 | 種 別 | 国選択 | 県選択 | 計 | 記録選択無形文化財 | 3 | 0 | 3 | 記録選択無形民俗文化財 | 22 | 12 | 34 | 種 別 | 国登録 |  | 計 | 登録有形文化財(建造物) | 216 件 |  | 216 件 | 登録記念物(動物) | 1件(2か所) |  | 1件(2か所) | 登録有形民俗文化財 | 1件(1か所) |  | 1件(1か所) | 登録無形民俗文化財 | 1件(1か所) |  | 1件(1か所) | <table border="1"> <thead> <tr> <th>合 計</th> <th>112</th> <th>443</th> <th>555</th> </tr> </thead> <tbody> <tr> <td>種 別</td> <td>国選択</td> <td>県選択</td> <td>計</td> </tr> <tr> <td>記録選択無形文化財</td> <td>3</td> <td>0</td> <td>3</td> </tr> <tr> <td>記録選択無形民俗文化財</td> <td>22</td> <td>12</td> <td>34</td> </tr> </tbody> </table><br><table border="1"> <thead> <tr> <th>種 別</th> <th>国登録</th> <th></th> <th>計</th> </tr> </thead> <tbody> <tr> <td>登録有形文化財(建造物)</td> <td>230 件</td> <td></td> <td>230 件</td> </tr> <tr> <td>登録記念物(動物)</td> <td>1件(2か所)</td> <td></td> <td>1件(2か所)</td> </tr> <tr> <td>登録有形民俗文化財</td> <td>1件(1か所)</td> <td></td> <td>1件(1か所)</td> </tr> <tr> <td>登録無形民俗文化財</td> <td>1件( )</td> <td></td> <td>1件( )</td> </tr> </tbody> </table> | 合 計 | 112 | 443 | 555 | 種 別 | 国選択 | 県選択 | 計 | 記録選択無形文化財 | 3 | 0 | 3 | 記録選択無形民俗文化財 | 22 | 12 | 34 | 種 別 | 国登録 |  | 計 | 登録有形文化財(建造物) | 230 件 |  | 230 件 | 登録記念物(動物) | 1件(2か所) |  | 1件(2か所) | 登録有形民俗文化財 | 1件(1か所) |  | 1件(1か所) | 登録無形民俗文化財 | 1件( ) |  | 1件( ) |  |
|--------------|---------|-------|--|---|--------|-----|-----|-----|-----|-----|---|-----------|---|---|---|-------------|----|----|----|-----|-----|--|---|--------------|-------|--|-------|-----------|---------|--|---------|-----------|---------|--|---------|-----------|---------|--|---------|--|-----|-----|-----|-----|-----|-----|-----|---|-----------|---|---|---|-------------|----|----|----|-----|-----|--|---|--------------|-------|--|-------|-----------|---------|--|---------|-----------|---------|--|---------|-----------|-------|--|-------|--|
| 合 計          | 111     | 438   | 549  |   |        |     |     |     |     |     |   |           |   |   |   |             |    |    |    |     |     |  |   |              |       |  |       |           |         |  |         |           |         |  |         |           |         |  |         |  |     |     |     |     |     |     |     |   |           |   |   |   |             |    |    |    |     |     |  |   |              |       |  |       |           |         |  |         |           |         |  |         |           |       |  |       |  |
| 種 別          | 国選択     | 県選択   | 計  |   |        |     |     |     |     |     |   |           |   |   |   |             |    |    |    |     |     |  |   |              |       |  |       |           |         |  |         |           |         |  |         |           |         |  |         |  |     |     |     |     |     |     |     |   |           |   |   |   |             |    |    |    |     |     |  |   |              |       |  |       |           |         |  |         |           |         |  |         |           |       |  |       |  |
| 記録選択無形文化財    | 3       | 0     | 3  |   |        |     |     |     |     |     |   |           |   |   |   |             |    |    |    |     |     |  |   |              |       |  |       |           |         |  |         |           |         |  |         |           |         |  |         |  |     |     |     |     |     |     |     |   |           |   |   |   |             |    |    |    |     |     |  |   |              |       |  |       |           |         |  |         |           |         |  |         |           |       |  |       |  |
| 記録選択無形民俗文化財  | 22      | 12    | 34   |   |        |     |     |     |     |     |   |           |   |   |   |             |    |    |    |     |     |  |   |              |       |  |       |           |         |  |         |           |         |  |         |           |         |  |         |  |     |     |     |     |     |     |     |   |           |   |   |   |             |    |    |    |     |     |  |   |              |       |  |       |           |         |  |         |           |         |  |         |           |       |  |       |  |
| 種 別          | 国登録     |       | 計  |   |        |     |     |     |     |     |   |           |   |   |   |             |    |    |    |     |     |  |   |              |       |  |       |           |         |  |         |           |         |  |         |           |         |  |         |  |     |     |     |     |     |     |     |   |           |   |   |   |             |    |    |    |     |     |  |   |              |       |  |       |           |         |  |         |           |         |  |         |           |       |  |       |  |
| 登録有形文化財(建造物) | 216 件   |       | 216 件  |   |        |     |     |     |     |     |   |           |   |   |   |             |    |    |    |     |     |  |   |              |       |  |       |           |         |  |         |           |         |  |         |           |         |  |         |  |     |     |     |     |     |     |     |   |           |   |   |   |             |    |    |    |     |     |  |   |              |       |  |       |           |         |  |         |           |         |  |         |           |       |  |       |  |
| 登録記念物(動物)    | 1件(2か所) |       | 1件(2か所)  |   |        |     |     |     |     |     |   |           |   |   |   |             |    |    |    |     |     |  |   |              |       |  |       |           |         |  |         |           |         |  |         |           |         |  |         |  |     |     |     |     |     |     |     |   |           |   |   |   |             |    |    |    |     |     |  |   |              |       |  |       |           |         |  |         |           |         |  |         |           |       |  |       |  |
| 登録有形民俗文化財    | 1件(1か所) |       | 1件(1か所)  |   |        |     |     |     |     |     |   |           |   |   |   |             |    |    |    |     |     |  |   |              |       |  |       |           |         |  |         |           |         |  |         |           |         |  |         |  |     |     |     |     |     |     |     |   |           |   |   |   |             |    |    |    |     |     |  |   |              |       |  |       |           |         |  |         |           |         |  |         |           |       |  |       |  |
| 登録無形民俗文化財    | 1件(1か所) |       | 1件(1か所)  |   |        |     |     |     |     |     |   |           |   |   |   |             |    |    |    |     |     |  |   |              |       |  |       |           |         |  |         |           |         |  |         |           |         |  |         |  |     |     |     |     |     |     |     |   |           |   |   |   |             |    |    |    |     |     |  |   |              |       |  |       |           |         |  |         |           |         |  |         |           |       |  |       |  |
| 合 計          | 112     | 443   | 555  |   |        |     |     |     |     |     |   |           |   |   |   |             |    |    |    |     |     |  |   |              |       |  |       |           |         |  |         |           |         |  |         |           |         |  |         |  |     |     |     |     |     |     |     |   |           |   |   |   |             |    |    |    |     |     |  |   |              |       |  |       |           |         |  |         |           |         |  |         |           |       |  |       |  |
| 種 別          | 国選択     | 県選択   | 計  |   |        |     |     |     |     |     |   |           |   |   |   |             |    |    |    |     |     |  |   |              |       |  |       |           |         |  |         |           |         |  |         |           |         |  |         |  |     |     |     |     |     |     |     |   |           |   |   |   |             |    |    |    |     |     |  |   |              |       |  |       |           |         |  |         |           |         |  |         |           |       |  |       |  |
| 記録選択無形文化財    | 3       | 0     | 3  |   |        |     |     |     |     |     |   |           |   |   |   |             |    |    |    |     |     |  |   |              |       |  |       |           |         |  |         |           |         |  |         |           |         |  |         |  |     |     |     |     |     |     |     |   |           |   |   |   |             |    |    |    |     |     |  |   |              |       |  |       |           |         |  |         |           |         |  |         |           |       |  |       |  |
| 記録選択無形民俗文化財  | 22      | 12    | 34   |   |        |     |     |     |     |     |   |           |   |   |   |             |    |    |    |     |     |  |   |              |       |  |       |           |         |  |         |           |         |  |         |           |         |  |         |  |     |     |     |     |     |     |     |   |           |   |   |   |             |    |    |    |     |     |  |   |              |       |  |       |           |         |  |         |           |         |  |         |           |       |  |       |  |
| 種 別          | 国登録     |       | 計  |   |        |     |     |     |     |     |   |           |   |   |   |             |    |    |    |     |     |  |   |              |       |  |       |           |         |  |         |           |         |  |         |           |         |  |         |  |     |     |     |     |     |     |     |   |           |   |   |   |             |    |    |    |     |     |  |   |              |       |  |       |           |         |  |         |           |         |  |         |           |       |  |       |  |
| 登録有形文化財(建造物) | 230 件   |       | 230 件  |   |        |     |     |     |     |     |   |           |   |   |   |             |    |    |    |     |     |  |   |              |       |  |       |           |         |  |         |           |         |  |         |           |         |  |         |  |     |     |     |     |     |     |     |   |           |   |   |   |             |    |    |    |     |     |  |   |              |       |  |       |           |         |  |         |           |         |  |         |           |       |  |       |  |
| 登録記念物(動物)    | 1件(2か所) |       | 1件(2か所)  |   |        |     |     |     |     |     |   |           |   |   |   |             |    |    |    |     |     |  |   |              |       |  |       |           |         |  |         |           |         |  |         |           |         |  |         |  |     |     |     |     |     |     |     |   |           |   |   |   |             |    |    |    |     |     |  |   |              |       |  |       |           |         |  |         |           |         |  |         |           |       |  |       |  |
| 登録有形民俗文化財    | 1件(1か所) |       | 1件(1か所)  |   |        |     |     |     |     |     |   |           |   |   |   |             |    |    |    |     |     |  |   |              |       |  |       |           |         |  |         |           |         |  |         |           |         |  |         |  |     |     |     |     |     |     |     |   |           |   |   |   |             |    |    |    |     |     |  |   |              |       |  |       |           |         |  |         |           |         |  |         |           |       |  |       |  |
| 登録無形民俗文化財    | 1件( )   |       | 1件( )  |   |        |     |     |     |     |     |   |           |   |   |   |             |    |    |    |     |     |  |   |              |       |  |       |           |         |  |         |           |         |  |         |           |         |  |         |  |     |     |     |     |     |     |     |   |           |   |   |   |             |    |    |    |     |     |  |   |              |       |  |       |           |         |  |         |           |         |  |         |           |       |  |       |  |
| 77           | 141     | 道路課   | <p>第2 1節 特殊災害予防計画<br/>第4 トンネル災害<br/>1 施設の概況<br/>県内には、延長2 km以上の道路トンネル、いわゆる長大トンネルが、東北縦貫自動車道坂梨トンネル、国道46号仙岩トンネル、国道108号仙秋鬼首トンネル及び秋田中央道路_がある。<br/>(略)</p>  | <p>第2 1節 特殊災害予防計画<br/>第4 トンネル災害<br/>1 施設の概況<br/>県内には、延長2 km以上の道路トンネル、いわゆる長大トンネルが、東北縦貫自動車道坂梨トンネル、国道46号仙岩トンネル、国道108号仙秋鬼首トンネル及び秋田中央道路等がある。<br/>(略)</p>   | 文言の適正化 |     |     |     |     |     |   |           |   |   |   |             |    |    |    |     |     |  |   |              |       |  |       |           |         |  |         |           |         |  |         |           |         |  |         |  |     |     |     |     |     |     |     |   |           |   |   |   |             |    |    |    |     |     |  |   |              |       |  |       |           |         |  |         |           |         |  |         |           |       |  |       |  |
| 78           | 144     | 環境整備課 | <p>第2 2節 廃棄物処理計画<br/>第2 廃棄物処理に係る防災体制の整備<br/>1 市町村の役割<br/>(1) (略)<br/>(2) 仮設トイレやその管理に必要な消毒剤及び脱臭剤の備蓄を行うとともに、その調達を迅速かつ円滑に行う体制を整備する。<br/>(3)～(5) (略)<br/>2 県の役割<br/>(1)～(2) (略)<br/>(3) 秋田県災害廃棄物処理計画は、国の災害廃棄物対策の見直しや県及び市町村の現状及び災害廃棄物処理に関</p>   | <p>第2 2節 廃棄物処理計画<br/>第2 廃棄物処理に係る防災体制の整備<br/>1 市町村の役割<br/>(1) (略)<br/>(2) 仮設トイレやその管理に必要な消毒剤及び消臭剤の備蓄を行うとともに、その調達を迅速かつ円滑に行う体制を整備する。<br/>(3)～(5) (略)<br/>2 県の役割<br/>(1)～(2) (略)<br/>(3) _____</p> | 文言の適正化 |     |     |     |     |     |   |           |   |   |   |             |    |    |    |     |     |  |   |              |       |  |       |           |         |  |         |           |         |  |         |           |         |  |         |  |     |     |     |     |     |     |     |   |           |   |   |   |             |    |    |    |     |     |  |   |              |       |  |       |           |         |  |         |           |         |  |         |           |       |  |       |  |

|    |     |          |   |  |                 |
|----|-----|----------|---|--|-----------------|
|    |     |          | <p>する知見に基づき、必要に応じて見直しを行う。<br/>(<u>新設</u>)</p> <p>(4) 略</p>  | <p><u>国の災害廃棄物対策の見直しや県及び市町村の現状並びに災害廃棄物処理に関する知見に基づき、必要に応じて災害廃棄物処理計画の見直しを行うとともに、計画に基づき定期的に災害廃棄物処理に関する研修、訓練を実施する。</u></p> <p>(4) (略)</p>   |                 |
| 79 | 146 | 医務薬事課    | <p>第23節 <u>医療救護</u>計画<br/>(略)</p>   | <p>第23節 <u>災害医療救護活動</u>計画<br/><u>大幅な変更になったため、修正後の詳細は本編を参照。</u></p>   | 所用の修正           |
| 80 | 160 | 地域・家庭福祉課 | <p>第24節 要配慮者支援計画<br/>第2 要配慮者の避難支援<br/>2 避難行動要支援者名簿の作成と活用<br/>(1)～(2) (略)<br/>(3) 市町村は、市町村地域防災計画に定めるところにより、避難行動要支援者本人からの同意を得て、または、当該市町村の条例の定めがある場合には、<u>平常時</u>から消防機関、都道府県警察、民生委員_____、市町村社会福祉協議会、自主防災組織、その他の避難支援等の実施に携わる関係者（避難支援等関係者）に名簿情報を提供するとともに、多様な主体の協力を得ながら、避難行動要支援者に対する情報伝達体制の整備、避難支援・安否確認体制の整備、避難訓練の実施等を一層図るものとする。<br/>(4)～(5) (略)<br/>(6) <u>市町村は、被災者支援業務の迅速化・効率化のため、避難行動要支援者名簿の作成にデジタル技術を活用するよう積極的に検討するものとする。</u></p> | <p>第24節 要配慮者支援計画<br/>第2 要配慮者の避難支援<br/>2 避難行動要支援者名簿の作成と活用<br/>(1)～(2) (略)<br/>(3) 市町村は、市町村地域防災計画に定めるところにより、避難行動要支援者本人からの同意を得て、または、当該市町村の条例の定めがある場合には、<u>平時</u>から消防機関、都道府県警察、民生委員・<u>児童委員</u>、市町村社会福祉協議会、自主防災組織、その他の避難支援等の実施に携わる関係者（避難支援等関係者）に名簿情報を提供するとともに、多様な主体の協力を得ながら、避難行動要支援者に対する情報伝達体制の整備、避難支援・安否確認体制の整備、避難訓練の実施等を一層図るものとする。<br/>(4)～(5) (略)<br/>(6) (<u>削除</u>)</p> | 文言の適正化          |
| 81 | 160 | 地域・家庭福祉課 | <p>第24節 要配慮者支援計画<br/>第2 要配慮者の避難支援<br/>3 個別避難計画の作成と活用等<br/>(1)市町村は、市町村地域防災計画に基づき、防災担当部局や福祉担当部局など関係部局の連携の下、福祉専門職、社会福祉協議会、民生委員_____、地域住民、</p>  | <p>第24節 要配慮者支援計画<br/>第2 要配慮者の避難支援<br/>3 個別避難計画の作成と活用等<br/>(1)市町村は、市町村地域防災計画に基づき、防災担当部局や福祉担当部局など関係部局の連携の下、福祉専門職、社会福祉協議会、民生委員・<u>児童委員</u>、地域住民、</p>  | 防災基本計画(R7.7)の反映 |

|    |     |          |   |   |        |
|----|-----|----------|---|---|--------|
|    |     |          | <p>NPO等の避難支援等に携わる関係者と連携して、名簿情報に係る避難行動要支援者ごとに作成の同意を得て、個別避難計画を作成するよう努めるものとする。</p> <p>(略)</p> <p>(2) (略)</p> <p>(3) 市町村は、個別避難計画が作成されていない避難行動要支援者について、避難支援等が円滑かつ迅速に実施されるよう、<u>平常時から</u>、避難支援等に携わる関係者への必要な情報の提供、関係者間の事前の協議・調整その他の避難支援体制の整備など、必要な配慮をするものとする。</p> <p><u>(新設)</u></p>   | <p>NPO等の避難支援等に携わる関係者と連携して、名簿情報に係る避難行動要支援者ごとに作成の同意を得て、個別避難計画を作成するよう努めるものとする。</p> <p>(略)</p> <p>(2) (略)</p> <p>(3) 市町村は、個別避難計画が作成されていない避難行動要支援者について、避難支援等が円滑かつ迅速に実施されるよう、<u>平時</u> から、避難支援等に携わる関係者への必要な情報の提供、関係者間の事前の協議・調整その他の避難支援体制の整備など、必要な配慮をするものとする。</p> <p><u>また、個別避難計画の作成を促進するため、避難行動要支援者や避難支援等に携わる関係者に対し、制度の周知・啓発等に努めるものとする。</u></p> |        |
| 82 | 162 | 地域・家庭福祉課 | <p>第24節 要配慮者支援計画</p> <p>第4 災害福祉支援ネットワーク</p> <p><u>1 秋田県災害福祉広域支援ネットワーク協議会 大規模災害時における要配慮者の福祉・介護等のニーズ把握及び支援調整等を広域的に行う ため、行政と民間が一体となって平時 から秋田県災害福祉広域支援ネットワーク協議会を設置 する。 所掌事項は以下のとおりとする。</u></p> <p><u>(1)秋田県災害福祉広域支援ネットワーク構築に関すること。</u></p> <p><u>(2)大規模災害時における要配慮者支援の調整に関すること。</u></p> <p><u>(3)大規模災害に備えたチーム員の養成及び秋田県災害派遣福祉チーム(DWAT)の編成・派遣(国又は被災都道府県からの応援派遣の要請に係る検討を含む。)に関すること。</u></p> <p><u>(4) その他必要と認められること。</u></p> <p><u>2 秋田県災害派遣福祉チーム(DWAT) 福祉・介護等の専門職員等によって構成し、大規模災害発生時に避難所、福祉避難所その他 災害の発生時に要配慮者を受け入</u></p> | <p><u>(削除)</u></p>  | 文言の適正化 |

|    |     |                        |   |  |                         |
|----|-----|------------------------|---|--|-------------------------|
|    |     |                        | <p>れる施設において要配慮者の生活機能の低下の防止等に<br/>係る 支援を行う。 活動内容は以下のとおりとする。</p> <p><u>(1)避難者の福祉ニーズ把握及び要配慮者のスクリーニン<br/>グ</u></p> <p><u>(2)要配慮者からの相談対応及び介護を要する者への応急<br/>的な支援</u></p> <p><u>(3) その他必要と認められること</u></p>   |  |                         |
| 83 | 163 | 地域・<br>家庭福<br>祉課       | 第25節 災害ボランティア活動支援計画<br>(略)  | 第25節 災害ボランティア活動支援計画<br><u>大幅な変更になったため、修正後の詳細は本編を参照。</u>  | 防災基本計<br>画(R7.7)の<br>反映 |
| 84 | 165 | 地域・<br>家庭福<br>祉課       | (新設)  | <u>第26節 災害福祉支援活動計画</u><br><u>新設のため、詳細は本編を参照。</u>   | 新設                      |
| 85 | 167 | 産業政<br>策課              | <p>第26節 企業防災促進計画</p> <p>第2 企業の役割</p> <p>3 事業の継続</p> <p>被災した場合の事業資産の損害を最小限に止めつ<br/>つ、中核となる事業の継続あるいは早期復旧を可能と<br/>するために、事業継続計画（BCP）を策定し、<u>平常時</u>に<br/>行うべき活動や緊急時における事業継続のための方<br/>針、手段などを取り決めておくとともに、防災体制の<br/>整備、防災訓練の実施、事業所の耐震化・耐浪化、損<br/>害保険等への加入や融資枠の確保等による資金の確<br/>保、予想被害からの復旧計画策定、各計画の点検・見<br/>直し、燃料・電力等の重要なライフラインの供給不足<br/>への対応、取引先とのサプライチェーンの確保等の事<br/>業継続上の取組を継続的に実施するなど事業継続マネ<br/>ジメント（BCM）の取組を通じて、防災活動の推進<br/>に努める。</p> | <p>第27節 企業防災促進計画</p> <p>第2 企業の役割</p> <p>3 事業の継続</p> <p>被災した場合の事業資産の損害を最小限に止めつ<br/>つ、中核となる事業の継続あるいは早期復旧を可能と<br/>するために、事業継続計画（BCP）を策定し、<u>平時</u>に<br/>行うべき活動や緊急時における事業継続のための方<br/>針、手段などを取り決めておくとともに、防災体制の<br/>整備、防災訓練の実施、事業所の耐震化・耐浪化、損<br/>害保険等への加入や融資枠の確保等による資金の確<br/>保、予想被害からの復旧計画策定、各計画の点検・見<br/>直し、燃料・電力等の重要なライフラインの供給不足<br/>への対応、取引先とのサプライチェーンの確保等の事<br/>業継続上の取組を継続的に実施するなど事業継続マネ<br/>ジメント（BCM）の取組を通じて、防災活動の推進<br/>に努める。</p> | 文言の適正<br>化              |
| 86 | 170 | 総合防<br>災課<br>(危機<br>T) | <p>第27節 大規模停電対策計画</p> <p>第1 非常用電源等の整備と燃料の確保</p> <p>1～2 (略)</p> <p>3 応急対策実施機関</p>  | <p>第28節 大規模停電対策計画</p> <p>第1 非常用電源等の整備と燃料の確保</p> <p>1～2 (略)</p> <p>3 応急対策実施機関</p>   | 文言の適正<br>化              |

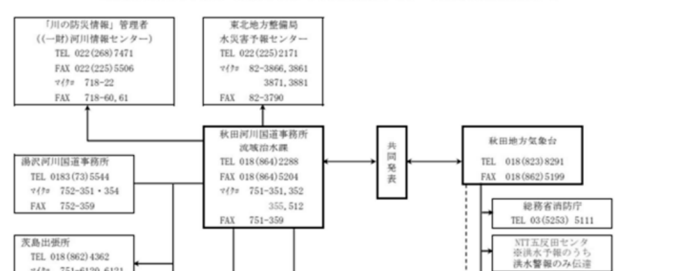
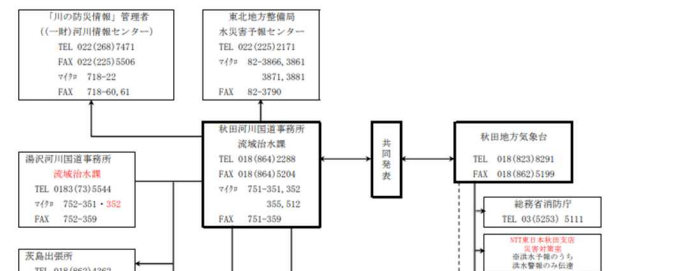
|                               |     |                |   |  |                 |
|-------------------------------|-----|----------------|---|--|-----------------|
|                               |     |                | <p>県、市町村及び災害拠点病院など災害応急対策に係る機関は、保有する施設・設備について、再生可能エネルギー等の代替エネルギーシステムや電動車の活用を含め自家発電設備、LP ガス災害用バルク、燃料貯蔵設備等の整備を図り、十分な期間（最低3日間）の発電が可能となるような燃料の備蓄等を行い、<u>平常時</u>から点検、訓練等に努める。</p> <p>4～5（略）</p> | <p>県、市町村及び災害拠点病院など災害応急対策に係る機関は、保有する施設・設備について、再生可能エネルギー等の代替エネルギーシステムや電動車の活用を含め自家発電設備、LP ガス災害用バルク、燃料貯蔵設備等の整備を図り、十分な期間（最低3日間）の発電が可能となるような燃料の備蓄等を行い、<u>平時</u>から点検、訓練等に努める。</p> <p>4～5（略）</p>   |                 |
| <b>第2編 一般災害対策第2章 災害応急対策計画</b> |     |                |   |  |                 |
| 87                            | 186 | 総合防災課<br>(調整T) | <p>第2節 広域応援計画<br/>(第1編第10節第5 応援要請等 より移設)</p>  | <p>第2節 広域応援計画<br/><u>第10 応援要請等</u><br/><u>知事は、災害の規模等に照らし、応援の指示又は要求を行うべき適当な相手方が見つからない場合や、仮に応援の指示又は要求を行ってもなお不十分な場合など、地方公共団体間の応援の要求のみによっては災害応急対策が円滑に実施されないと認める場合、国に対して、他の都道府県に応援することを求めるよう要求することができる。</u></p>   | 移設              |
| 88                            | 186 | 総合防災課<br>(調整T) | <p>第2節 広域応援計画<br/>(<u>新設</u>)</p>   | <p>第2節 広域応援計画<br/><u>第11 応急復旧の要請等</u><br/><u>(1) 県は、災害応急対策を行うために必要な場合、指定行政機関又は関係指定地方行政機関に対し、道路の啓開や港湾・漁港施設の応急復旧その他の応援を求め、又は災害応急対策の実施を要請する。</u><br/><u>(2) 市町村は、応急措置が的確かつ円滑に行われるようにするため必要があると認めるときは、県に対し、指定行政機関又は関係指定地方行政機関に対する応急措置の実施の要請をするよう求める。</u><br/><u>(3) 市町村は、上段の要求ができない場合には、その旨及び当該市町村の地域における災害の状況を指定行政機関又は指定地方行政機関に通知するものとする。</u></p> | 防災基本計画(R7.7)の反映 |
| 89                            | 186 | 総合防            | 第2節 広域応援計画  | <u>第2節 広域応援計画</u>  | 移設              |

|    |     |                        |   |  |                 |
|----|-----|------------------------|---|--|-----------------|
|    |     | 災課<br>(調整<br>T)        | (第1編第10節第7 応急措置の代行 より移設)  | <u>第12 応急措置の代行</u><br><u>知事は、災害の発生により市町村がその全部又は大部分の事務を行うことができなくなった時は、市町村長が実施すべき事務について次の応急措置を代行する。</u><br><u>1 警戒区域を設定するとともに同地域への立ち入りを制限し、若しくは禁止、又は同地域からの退去を命ずる。</u><br><u>2 他人の土地・建物その他の工作物等の一時使用、若しくは収用する。</u><br><u>3 応急措置の実施に支障となる工作物及び物件を除去する。</u><br><u>4 現場にある者を応急措置の業務に従事させる。</u> |                 |
| 90 | 186 | 総合防災課<br>(調整<br>T)     | 第2節 広域応援計画<br>第10 他都道府県からの被災者の受入・支援<br>(略)  | 第2節 広域応援計画<br>第13 他都道府県からの被災者の受入・支援<br>(略)   | 文言の適正化          |
| 91 | 187 | 総合防災課(調整<br>T、危機<br>T) | 第2節 広域応援計画<br>第11 災害時応援協定一覧   | 第2節 広域応援計画<br>第14 災害時応援協定一覧<br><u>大幅な変更になったため、修正後の詳細は本編を参照。</u>  | 文言の適正化          |
| 92 | 193 | 総合防災課<br>(調整<br>T)     | 第2節 広域応援計画<br>第12 広域受援計画の策定等<br>県は、災害の規模や被災地のニーズに応じて円滑に他の都道府県及び防災関係機関等から応援を受けることができるよう、受援先の指定、受援に関する連絡・要請の手順、災害対策本部との役割分担、庁内全体及び業務担当毎の担当者などを含めた連絡調整体制、応援機関の活動拠点、応援要員の集合・配置体制、応援要員の執務スペース、資機材等の集積・輸送体制や人的・物的支援の受入等について定めた実効性のある総合的な広域受援計画を策定するものとする。 | 第2節 広域応援計画<br>第15 広域受援計画の策定等<br>県は、災害の規模や被災地のニーズに応じて円滑に他の都道府県及び防災関係機関等から応援を受けることができるよう、受援先の指定、受援に関する連絡・要請の手順、災害対策本部との役割分担、庁内全体及び業務担当毎の担当者などを含めた連絡調整体制、応援機関の活動拠点、応援要員の集合・配置体制、応援要員の執務スペース、資機材等の集積・輸送体制や人的・物的支援の受入等について定めた実効性のある総合的な広域受援計画を策定するものとする。                                      | 防災基本計画(R7.7)の反映 |

|                             |   |         | <p>_____</p> <p>_____</p> <p>(略)</p>   | <p><u>また、県は、市町村の受援計画の作成や実効性の確保に向けて、適切な助言を行うなどの支援に努めるものとする。</u></p> <p>(略)</p>  |        |     |     |                        |   |   |    |    |     |     |                             |   |        |
|-----------------------------|---|---------|--|--|--------|-----|-----|------------------------|---|---|----|----|-----|-----|-----------------------------|---|--------|
| 93                          | 198   | 秋田地方気象台 | <p>第3節 予報、警報等の発表・伝達計画</p> <p>第3 気象に関する特別警報・警報・注意報</p> <p>【秋田地方気象台が提供する防災気象情報】</p> <p>(略)</p> <p>(注1) <u>地面現象</u>注意報及び浸水注意報はその注意報事項を気象注意報に、<u>地面現象</u>警報はその警報事項を気象警報に、<u>地面現象</u>特別警報はその警報事項を気象特別警報に、浸水警報はその警報事項を気象警報又は気象特別警報に、それぞれ含めて行われる。</p> <p><u>地面現象</u>特別警報は、「大雨特別警報(土砂災害)」として発表される。浸水警報の警報事項を含めて行われる気象特別警報は、「大雨特別警報(浸水害)」として発表される。</p> <p>(略)</p>   | <p>第3節 予報、警報等の発表・伝達計画</p> <p>第3 気象に関する特別警報・警報・注意報</p> <p>【秋田地方気象台が提供する防災気象情報】</p> <p>(略)</p> <p>(注1) <u>土砂崩れ</u>注意報及び浸水注意報はその注意報事項を気象注意報に、<u>土砂崩れ</u>警報はその警報事項を気象警報に、<u>土砂崩れ</u>特別警報はその警報事項を気象特別警報に、浸水警報はその警報事項を気象警報又は気象特別警報に、それぞれ含めて行われる。</p> <p><u>土砂崩れ</u>特別警報は、「大雨特別警報(土砂災害)」として発表される。浸水警報の警報事項を含めて行われる気象特別警報は、「大雨特別警報(浸水害)」として発表される。</p> <p>(略)</p> | 文言の適正化 |     |     |                        |   |   |    |    |     |     |                             |   |        |
| 94                          | 199   | 秋田地方気象台 | <p>第3節 予報、警報等の発表・伝達計画</p> <p>第3 気象に関する特別警報・警報・注意報</p> <p>【キキクル(大雨警報・洪水警報の危険度分布)等】</p> <table border="1"> <thead> <tr> <th>種類</th> <th>概要</th> </tr> </thead> <tbody> <tr> <td>(略)</td> <td>(略)</td> </tr> <tr> <td>洪水キキクル<br/>(洪水警報の危険度分布)</td> <td>指定河川洪水予報の発表対象ではない中小河川(水位周知河川及びその他河川)の洪水害発生の危険度の高まりの予測を、地図上で河川流路を概ね1kmごとに5段階に色分けして示す情報。3時間先までの流域雨量指数の予測を用いて常時10分ごとに更新しており、洪水警報等が発表されたときに、危険度が高まっている場所を面的に確認することができ</td> </tr> </tbody> </table> | 種類   | 概要     | (略) | (略) | 洪水キキクル<br>(洪水警報の危険度分布) | 指定河川洪水予報の発表対象ではない中小河川(水位周知河川及びその他河川)の洪水害発生の危険度の高まりの予測を、地図上で河川流路を概ね1kmごとに5段階に色分けして示す情報。3時間先までの流域雨量指数の予測を用いて常時10分ごとに更新しており、洪水警報等が発表されたときに、危険度が高まっている場所を面的に確認することができ | <p>第3節 予報、警報等の発表・伝達計画</p> <p>第3 気象に関する特別警報・警報・注意報</p> <p>【キキクル(大雨警報・洪水警報の危険度分布)等】</p> <table border="1"> <thead> <tr> <th>種類</th> <th>概要</th> </tr> </thead> <tbody> <tr> <td>(略)</td> <td>(略)</td> </tr> <tr> <td>浸水キキクル<br/>(大雨警報(浸水害)の危険度分布)</td> <td>指定河川洪水予報の発表対象ではない中小河川(水位周知河川及びその他河川)の洪水害発生の危険度の高まりの予測を、地図上で河川流路を概ね1kmごとに5段階に色分けして示す情報。3時間先までの流域雨量指数の予測を用いて常時10分ごとに更新しており、洪水警報等が発表されたときに、危険度が高まっている場所を面的に確認することができ</td> </tr> </tbody> </table> | 種類 | 概要 | (略) | (略) | 浸水キキクル<br>(大雨警報(浸水害)の危険度分布) | 指定河川洪水予報の発表対象ではない中小河川(水位周知河川及びその他河川)の洪水害発生の危険度の高まりの予測を、地図上で河川流路を概ね1kmごとに5段階に色分けして示す情報。3時間先までの流域雨量指数の予測を用いて常時10分ごとに更新しており、洪水警報等が発表されたときに、危険度が高まっている場所を面的に確認することができ | 文言の適正化 |
| 種類                          | 概要  |         |  |  |        |     |     |                        |   |   |    |    |     |     |                             |   |        |
| (略)                         | (略)   |         |  |  |        |     |     |                        |   |   |    |    |     |     |                             |   |        |
| 洪水キキクル<br>(洪水警報の危険度分布)      | 指定河川洪水予報の発表対象ではない中小河川(水位周知河川及びその他河川)の洪水害発生の危険度の高まりの予測を、地図上で河川流路を概ね1kmごとに5段階に色分けして示す情報。3時間先までの流域雨量指数の予測を用いて常時10分ごとに更新しており、洪水警報等が発表されたときに、危険度が高まっている場所を面的に確認することができ |         |  |  |        |     |     |                        |   |   |    |    |     |     |                             |   |        |
| 種類                          | 概要  |         |  |  |        |     |     |                        |   |   |    |    |     |     |                             |   |        |
| (略)                         | (略)   |         |  |  |        |     |     |                        |   |   |    |    |     |     |                             |   |        |
| 浸水キキクル<br>(大雨警報(浸水害)の危険度分布) | 指定河川洪水予報の発表対象ではない中小河川(水位周知河川及びその他河川)の洪水害発生の危険度の高まりの予測を、地図上で河川流路を概ね1kmごとに5段階に色分けして示す情報。3時間先までの流域雨量指数の予測を用いて常時10分ごとに更新しており、洪水警報等が発表されたときに、危険度が高まっている場所を面的に確認することができ |         |  |  |        |     |     |                        |   |   |    |    |     |     |                             |   |        |

|     |                |            | る。 _____<br>_____<br>_____<br>_____<br>(略)  |     | る。また、大河川で洪水のおそれがあるときに発表される指定河川洪水予報や国管理河川の危険度分布（水害リスクライン）についても表示しており、中小河川とあわせて危険度を確認することができる。<br>(略) |            |    |           |     |    |            |    |    |     |     |    |     |     |     |            |     |     |            |     |    |   |    |     |                |            |     |            |     |    |    |    |    |            |     |    |            |     |    |            |     |     |            |     |  |     |                |            |    |           |     |    |            |    |    |     |     |    |     |     |     |            |     |     |            |     |    |   |    |     |                |            |     |            |     |    |    |    |    |            |     |    |            |     |    |            |     |     |            |     |       |
|-----|----------------|------------|---|-----|---|------------|----|-----------|-----|----|------------|----|----|-----|-----|----|-----|-----|-----|------------|-----|-----|------------|-----|----|---|----|-----|----------------|------------|-----|------------|-----|----|----|----|----|------------|-----|----|------------|-----|----|------------|-----|-----|------------|-----|--|-----|----------------|------------|----|-----------|-----|----|------------|----|----|-----|-----|----|-----|-----|-----|------------|-----|-----|------------|-----|----|---|----|-----|----------------|------------|-----|------------|-----|----|----|----|----|------------|-----|----|------------|-----|----|------------|-----|-----|------------|-----|-------|
|     |                |            | (略)   | (略) | (略)   | (略)        |    |           |     |    |            |    |    |     |     |    |     |     |     |            |     |     |            |     |    |   |    |     |                |            |     |            |     |    |    |    |    |            |     |    |            |     |    |            |     |     |            |     |  |     |                |            |    |           |     |    |            |    |    |     |     |    |     |     |     |            |     |     |            |     |    |   |    |     |                |            |     |            |     |    |    |    |    |            |     |    |            |     |    |            |     |     |            |     |       |
|     |                |            | (略)   | (略) | (略)   | (略)        |    |           |     |    |            |    |    |     |     |    |     |     |     |            |     |     |            |     |    |   |    |     |                |            |     |            |     |    |    |    |    |            |     |    |            |     |    |            |     |     |            |     |  |     |                |            |    |           |     |    |            |    |    |     |     |    |     |     |     |            |     |     |            |     |    |   |    |     |                |            |     |            |     |    |    |    |    |            |     |    |            |     |    |            |     |     |            |     |       |
| 95  | 201            | 秋田地方気象台    | <p>第3節 予報、警報等の発表・伝達計画<br/>第3 気象に関する特別警報・警報・注意報<br/>(略)</p> <p>【大雪特別警報の指標(各地の50年に一度の積雪深と既往最深積雪深)】</p> <p style="text-align: center;">(令和5年11月11日現在)</p> <table border="1"> <thead> <tr> <th>地点名</th> <th>50年に一度の積雪深(cm)</th> <th>既往最深積雪(cm)</th> </tr> </thead> <tbody> <tr><td>秋田</td><td><u>89</u></td><td>117</td></tr> <tr><td>能代</td><td><u>102</u></td><td>92</td></tr> <tr><td>鷹巣</td><td>151</td><td>131</td></tr> <tr><td>鹿角</td><td>122</td><td>130</td></tr> <tr><td>五城目</td><td><u>126</u></td><td>137</td></tr> <tr><td>阿仁合</td><td><u>220</u></td><td>188</td></tr> <tr><td>雄和</td><td>—</td><td>91</td></tr> </tbody> </table> <table border="1"> <thead> <tr> <th>地点名</th> <th>50年に一度の積雪深(cm)</th> <th>既往最深積雪(cm)</th> </tr> </thead> <tbody> <tr><td>大正寺</td><td><u>163</u></td><td>152</td></tr> <tr><td>本荘</td><td>95</td><td>93</td></tr> <tr><td>横手</td><td><u>233</u></td><td>203</td></tr> <tr><td>矢島</td><td><u>206</u></td><td>177</td></tr> <tr><td>湯沢</td><td><u>202</u></td><td>175</td></tr> <tr><td>湯の岱</td><td><u>232</u></td><td>222</td></tr> </tbody> </table> | 地点名 | 50年に一度の積雪深(cm)  | 既往最深積雪(cm) | 秋田 | <u>89</u> | 117 | 能代 | <u>102</u> | 92 | 鷹巣 | 151 | 131 | 鹿角 | 122 | 130 | 五城目 | <u>126</u> | 137 | 阿仁合 | <u>220</u> | 188 | 雄和 | — | 91 | 地点名 | 50年に一度の積雪深(cm) | 既往最深積雪(cm) | 大正寺 | <u>163</u> | 152 | 本荘 | 95 | 93 | 横手 | <u>233</u> | 203 | 矢島 | <u>206</u> | 177 | 湯沢 | <u>202</u> | 175 | 湯の岱 | <u>232</u> | 222 | <p>第3節 予報、警報等の発表・伝達計画<br/>第3 気象に関する特別警報・警報・注意報<br/>(略)</p> <p>【大雪特別警報の指標(各地の50年に一度の積雪深と既往最深積雪深)】</p> <p style="text-align: center;">(令和6年11月1日現在)</p> <table border="1"> <thead> <tr> <th>地点名</th> <th>50年に一度の積雪深(cm)</th> <th>既往最深積雪(cm)</th> </tr> </thead> <tbody> <tr><td>秋田</td><td><u>88</u></td><td>117</td></tr> <tr><td>能代</td><td><u>101</u></td><td>92</td></tr> <tr><td>鷹巣</td><td>151</td><td>131</td></tr> <tr><td>鹿角</td><td>122</td><td>130</td></tr> <tr><td>五城目</td><td><u>125</u></td><td>137</td></tr> <tr><td>阿仁合</td><td><u>219</u></td><td>188</td></tr> <tr><td>雄和</td><td>—</td><td>91</td></tr> </tbody> </table> <table border="1"> <thead> <tr> <th>地点名</th> <th>50年に一度の積雪深(cm)</th> <th>既往最深積雪(cm)</th> </tr> </thead> <tbody> <tr><td>大正寺</td><td><u>164</u></td><td>152</td></tr> <tr><td>本荘</td><td>95</td><td>93</td></tr> <tr><td>横手</td><td><u>234</u></td><td>203</td></tr> <tr><td>矢島</td><td><u>207</u></td><td>177</td></tr> <tr><td>湯沢</td><td><u>204</u></td><td>175</td></tr> <tr><td>湯の岱</td><td><u>235</u></td><td>222</td></tr> </tbody> </table> | 地点名 | 50年に一度の積雪深(cm) | 既往最深積雪(cm) | 秋田 | <u>88</u> | 117 | 能代 | <u>101</u> | 92 | 鷹巣 | 151 | 131 | 鹿角 | 122 | 130 | 五城目 | <u>125</u> | 137 | 阿仁合 | <u>219</u> | 188 | 雄和 | — | 91 | 地点名 | 50年に一度の積雪深(cm) | 既往最深積雪(cm) | 大正寺 | <u>164</u> | 152 | 本荘 | 95 | 93 | 横手 | <u>234</u> | 203 | 矢島 | <u>207</u> | 177 | 湯沢 | <u>204</u> | 175 | 湯の岱 | <u>235</u> | 222 | 時点等修正 |
| 地点名 | 50年に一度の積雪深(cm) | 既往最深積雪(cm) |   |     |   |            |    |           |     |    |            |    |    |     |     |    |     |     |     |            |     |     |            |     |    |   |    |     |                |            |     |            |     |    |    |    |    |            |     |    |            |     |    |            |     |     |            |     |  |     |                |            |    |           |     |    |            |    |    |     |     |    |     |     |     |            |     |     |            |     |    |   |    |     |                |            |     |            |     |    |    |    |    |            |     |    |            |     |    |            |     |     |            |     |       |
| 秋田  | <u>89</u>      | 117        |   |     |   |            |    |           |     |    |            |    |    |     |     |    |     |     |     |            |     |     |            |     |    |   |    |     |                |            |     |            |     |    |    |    |    |            |     |    |            |     |    |            |     |     |            |     |  |     |                |            |    |           |     |    |            |    |    |     |     |    |     |     |     |            |     |     |            |     |    |   |    |     |                |            |     |            |     |    |    |    |    |            |     |    |            |     |    |            |     |     |            |     |       |
| 能代  | <u>102</u>     | 92         |   |     |   |            |    |           |     |    |            |    |    |     |     |    |     |     |     |            |     |     |            |     |    |   |    |     |                |            |     |            |     |    |    |    |    |            |     |    |            |     |    |            |     |     |            |     |  |     |                |            |    |           |     |    |            |    |    |     |     |    |     |     |     |            |     |     |            |     |    |   |    |     |                |            |     |            |     |    |    |    |    |            |     |    |            |     |    |            |     |     |            |     |       |
| 鷹巣  | 151            | 131        |   |     |   |            |    |           |     |    |            |    |    |     |     |    |     |     |     |            |     |     |            |     |    |   |    |     |                |            |     |            |     |    |    |    |    |            |     |    |            |     |    |            |     |     |            |     |  |     |                |            |    |           |     |    |            |    |    |     |     |    |     |     |     |            |     |     |            |     |    |   |    |     |                |            |     |            |     |    |    |    |    |            |     |    |            |     |    |            |     |     |            |     |       |
| 鹿角  | 122            | 130        |   |     |   |            |    |           |     |    |            |    |    |     |     |    |     |     |     |            |     |     |            |     |    |   |    |     |                |            |     |            |     |    |    |    |    |            |     |    |            |     |    |            |     |     |            |     |  |     |                |            |    |           |     |    |            |    |    |     |     |    |     |     |     |            |     |     |            |     |    |   |    |     |                |            |     |            |     |    |    |    |    |            |     |    |            |     |    |            |     |     |            |     |       |
| 五城目 | <u>126</u>     | 137        |   |     |   |            |    |           |     |    |            |    |    |     |     |    |     |     |     |            |     |     |            |     |    |   |    |     |                |            |     |            |     |    |    |    |    |            |     |    |            |     |    |            |     |     |            |     |  |     |                |            |    |           |     |    |            |    |    |     |     |    |     |     |     |            |     |     |            |     |    |   |    |     |                |            |     |            |     |    |    |    |    |            |     |    |            |     |    |            |     |     |            |     |       |
| 阿仁合 | <u>220</u>     | 188        |   |     |   |            |    |           |     |    |            |    |    |     |     |    |     |     |     |            |     |     |            |     |    |   |    |     |                |            |     |            |     |    |    |    |    |            |     |    |            |     |    |            |     |     |            |     |  |     |                |            |    |           |     |    |            |    |    |     |     |    |     |     |     |            |     |     |            |     |    |   |    |     |                |            |     |            |     |    |    |    |    |            |     |    |            |     |    |            |     |     |            |     |       |
| 雄和  | —              | 91         |   |     |   |            |    |           |     |    |            |    |    |     |     |    |     |     |     |            |     |     |            |     |    |   |    |     |                |            |     |            |     |    |    |    |    |            |     |    |            |     |    |            |     |     |            |     |  |     |                |            |    |           |     |    |            |    |    |     |     |    |     |     |     |            |     |     |            |     |    |   |    |     |                |            |     |            |     |    |    |    |    |            |     |    |            |     |    |            |     |     |            |     |       |
| 地点名 | 50年に一度の積雪深(cm) | 既往最深積雪(cm) |   |     |   |            |    |           |     |    |            |    |    |     |     |    |     |     |     |            |     |     |            |     |    |   |    |     |                |            |     |            |     |    |    |    |    |            |     |    |            |     |    |            |     |     |            |     |  |     |                |            |    |           |     |    |            |    |    |     |     |    |     |     |     |            |     |     |            |     |    |   |    |     |                |            |     |            |     |    |    |    |    |            |     |    |            |     |    |            |     |     |            |     |       |
| 大正寺 | <u>163</u>     | 152        |   |     |   |            |    |           |     |    |            |    |    |     |     |    |     |     |     |            |     |     |            |     |    |   |    |     |                |            |     |            |     |    |    |    |    |            |     |    |            |     |    |            |     |     |            |     |  |     |                |            |    |           |     |    |            |    |    |     |     |    |     |     |     |            |     |     |            |     |    |   |    |     |                |            |     |            |     |    |    |    |    |            |     |    |            |     |    |            |     |     |            |     |       |
| 本荘  | 95             | 93         |   |     |   |            |    |           |     |    |            |    |    |     |     |    |     |     |     |            |     |     |            |     |    |   |    |     |                |            |     |            |     |    |    |    |    |            |     |    |            |     |    |            |     |     |            |     |  |     |                |            |    |           |     |    |            |    |    |     |     |    |     |     |     |            |     |     |            |     |    |   |    |     |                |            |     |            |     |    |    |    |    |            |     |    |            |     |    |            |     |     |            |     |       |
| 横手  | <u>233</u>     | 203        |   |     |   |            |    |           |     |    |            |    |    |     |     |    |     |     |     |            |     |     |            |     |    |   |    |     |                |            |     |            |     |    |    |    |    |            |     |    |            |     |    |            |     |     |            |     |  |     |                |            |    |           |     |    |            |    |    |     |     |    |     |     |     |            |     |     |            |     |    |   |    |     |                |            |     |            |     |    |    |    |    |            |     |    |            |     |    |            |     |     |            |     |       |
| 矢島  | <u>206</u>     | 177        |   |     |   |            |    |           |     |    |            |    |    |     |     |    |     |     |     |            |     |     |            |     |    |   |    |     |                |            |     |            |     |    |    |    |    |            |     |    |            |     |    |            |     |     |            |     |  |     |                |            |    |           |     |    |            |    |    |     |     |    |     |     |     |            |     |     |            |     |    |   |    |     |                |            |     |            |     |    |    |    |    |            |     |    |            |     |    |            |     |     |            |     |       |
| 湯沢  | <u>202</u>     | 175        |   |     |   |            |    |           |     |    |            |    |    |     |     |    |     |     |     |            |     |     |            |     |    |   |    |     |                |            |     |            |     |    |    |    |    |            |     |    |            |     |    |            |     |     |            |     |  |     |                |            |    |           |     |    |            |    |    |     |     |    |     |     |     |            |     |     |            |     |    |   |    |     |                |            |     |            |     |    |    |    |    |            |     |    |            |     |    |            |     |     |            |     |       |
| 湯の岱 | <u>232</u>     | 222        |   |     |   |            |    |           |     |    |            |    |    |     |     |    |     |     |     |            |     |     |            |     |    |   |    |     |                |            |     |            |     |    |    |    |    |            |     |    |            |     |    |            |     |     |            |     |  |     |                |            |    |           |     |    |            |    |    |     |     |    |     |     |     |            |     |     |            |     |    |   |    |     |                |            |     |            |     |    |    |    |    |            |     |    |            |     |    |            |     |     |            |     |       |
| 地点名 | 50年に一度の積雪深(cm) | 既往最深積雪(cm) |   |     |   |            |    |           |     |    |            |    |    |     |     |    |     |     |     |            |     |     |            |     |    |   |    |     |                |            |     |            |     |    |    |    |    |            |     |    |            |     |    |            |     |     |            |     |  |     |                |            |    |           |     |    |            |    |    |     |     |    |     |     |     |            |     |     |            |     |    |   |    |     |                |            |     |            |     |    |    |    |    |            |     |    |            |     |    |            |     |     |            |     |       |
| 秋田  | <u>88</u>      | 117        |   |     |   |            |    |           |     |    |            |    |    |     |     |    |     |     |     |            |     |     |            |     |    |   |    |     |                |            |     |            |     |    |    |    |    |            |     |    |            |     |    |            |     |     |            |     |  |     |                |            |    |           |     |    |            |    |    |     |     |    |     |     |     |            |     |     |            |     |    |   |    |     |                |            |     |            |     |    |    |    |    |            |     |    |            |     |    |            |     |     |            |     |       |
| 能代  | <u>101</u>     | 92         |   |     |   |            |    |           |     |    |            |    |    |     |     |    |     |     |     |            |     |     |            |     |    |   |    |     |                |            |     |            |     |    |    |    |    |            |     |    |            |     |    |            |     |     |            |     |  |     |                |            |    |           |     |    |            |    |    |     |     |    |     |     |     |            |     |     |            |     |    |   |    |     |                |            |     |            |     |    |    |    |    |            |     |    |            |     |    |            |     |     |            |     |       |
| 鷹巣  | 151            | 131        |   |     |   |            |    |           |     |    |            |    |    |     |     |    |     |     |     |            |     |     |            |     |    |   |    |     |                |            |     |            |     |    |    |    |    |            |     |    |            |     |    |            |     |     |            |     |  |     |                |            |    |           |     |    |            |    |    |     |     |    |     |     |     |            |     |     |            |     |    |   |    |     |                |            |     |            |     |    |    |    |    |            |     |    |            |     |    |            |     |     |            |     |       |
| 鹿角  | 122            | 130        |   |     |   |            |    |           |     |    |            |    |    |     |     |    |     |     |     |            |     |     |            |     |    |   |    |     |                |            |     |            |     |    |    |    |    |            |     |    |            |     |    |            |     |     |            |     |  |     |                |            |    |           |     |    |            |    |    |     |     |    |     |     |     |            |     |     |            |     |    |   |    |     |                |            |     |            |     |    |    |    |    |            |     |    |            |     |    |            |     |     |            |     |       |
| 五城目 | <u>125</u>     | 137        |   |     |   |            |    |           |     |    |            |    |    |     |     |    |     |     |     |            |     |     |            |     |    |   |    |     |                |            |     |            |     |    |    |    |    |            |     |    |            |     |    |            |     |     |            |     |  |     |                |            |    |           |     |    |            |    |    |     |     |    |     |     |     |            |     |     |            |     |    |   |    |     |                |            |     |            |     |    |    |    |    |            |     |    |            |     |    |            |     |     |            |     |       |
| 阿仁合 | <u>219</u>     | 188        |   |     |   |            |    |           |     |    |            |    |    |     |     |    |     |     |     |            |     |     |            |     |    |   |    |     |                |            |     |            |     |    |    |    |    |            |     |    |            |     |    |            |     |     |            |     |  |     |                |            |    |           |     |    |            |    |    |     |     |    |     |     |     |            |     |     |            |     |    |   |    |     |                |            |     |            |     |    |    |    |    |            |     |    |            |     |    |            |     |     |            |     |       |
| 雄和  | —              | 91         |   |     |   |            |    |           |     |    |            |    |    |     |     |    |     |     |     |            |     |     |            |     |    |   |    |     |                |            |     |            |     |    |    |    |    |            |     |    |            |     |    |            |     |     |            |     |  |     |                |            |    |           |     |    |            |    |    |     |     |    |     |     |     |            |     |     |            |     |    |   |    |     |                |            |     |            |     |    |    |    |    |            |     |    |            |     |    |            |     |     |            |     |       |
| 地点名 | 50年に一度の積雪深(cm) | 既往最深積雪(cm) |   |     |   |            |    |           |     |    |            |    |    |     |     |    |     |     |     |            |     |     |            |     |    |   |    |     |                |            |     |            |     |    |    |    |    |            |     |    |            |     |    |            |     |     |            |     |  |     |                |            |    |           |     |    |            |    |    |     |     |    |     |     |     |            |     |     |            |     |    |   |    |     |                |            |     |            |     |    |    |    |    |            |     |    |            |     |    |            |     |     |            |     |       |
| 大正寺 | <u>164</u>     | 152        |   |     |   |            |    |           |     |    |            |    |    |     |     |    |     |     |     |            |     |     |            |     |    |   |    |     |                |            |     |            |     |    |    |    |    |            |     |    |            |     |    |            |     |     |            |     |  |     |                |            |    |           |     |    |            |    |    |     |     |    |     |     |     |            |     |     |            |     |    |   |    |     |                |            |     |            |     |    |    |    |    |            |     |    |            |     |    |            |     |     |            |     |       |
| 本荘  | 95             | 93         |   |     |   |            |    |           |     |    |            |    |    |     |     |    |     |     |     |            |     |     |            |     |    |   |    |     |                |            |     |            |     |    |    |    |    |            |     |    |            |     |    |            |     |     |            |     |  |     |                |            |    |           |     |    |            |    |    |     |     |    |     |     |     |            |     |     |            |     |    |   |    |     |                |            |     |            |     |    |    |    |    |            |     |    |            |     |    |            |     |     |            |     |       |
| 横手  | <u>234</u>     | 203        |   |     |   |            |    |           |     |    |            |    |    |     |     |    |     |     |     |            |     |     |            |     |    |   |    |     |                |            |     |            |     |    |    |    |    |            |     |    |            |     |    |            |     |     |            |     |  |     |                |            |    |           |     |    |            |    |    |     |     |    |     |     |     |            |     |     |            |     |    |   |    |     |                |            |     |            |     |    |    |    |    |            |     |    |            |     |    |            |     |     |            |     |       |
| 矢島  | <u>207</u>     | 177        |   |     |   |            |    |           |     |    |            |    |    |     |     |    |     |     |     |            |     |     |            |     |    |   |    |     |                |            |     |            |     |    |    |    |    |            |     |    |            |     |    |            |     |     |            |     |  |     |                |            |    |           |     |    |            |    |    |     |     |    |     |     |     |            |     |     |            |     |    |   |    |     |                |            |     |            |     |    |    |    |    |            |     |    |            |     |    |            |     |     |            |     |       |
| 湯沢  | <u>204</u>     | 175        |   |     |   |            |    |           |     |    |            |    |    |     |     |    |     |     |     |            |     |     |            |     |    |   |    |     |                |            |     |            |     |    |    |    |    |            |     |    |            |     |    |            |     |     |            |     |  |     |                |            |    |           |     |    |            |    |    |     |     |    |     |     |     |            |     |     |            |     |    |   |    |     |                |            |     |            |     |    |    |    |    |            |     |    |            |     |    |            |     |     |            |     |       |
| 湯の岱 | <u>235</u>     | 222        |   |     |   |            |    |           |     |    |            |    |    |     |     |    |     |     |     |            |     |     |            |     |    |   |    |     |                |            |     |            |     |    |    |    |    |            |     |    |            |     |    |            |     |     |            |     |  |     |                |            |    |           |     |    |            |    |    |     |     |    |     |     |     |            |     |     |            |     |    |   |    |     |                |            |     |            |     |    |    |    |    |            |     |    |            |     |    |            |     |     |            |     |       |

|    |     |               | 角館   | 190 | 169 |  | 角館  | 190 | 169 |  |       |
|----|-----|---------------|--|-----|-----|--|---|-----|-----|--|-------|
|    |     |               | (略)  |     |     |  | (略)   |     |     |  |       |
| 96 | 202 | 秋田地方気象台、河川砂防課 | 第3節 予報、警報等の発表・伝達計画<br>第3 気象に関する特別警報・警報・注意報<br>警報・注意報発表基準一覧表<br><br>令和6年9月5日現在<br>(略) |     |     |  | 第3節 予報、警報等の発表・伝達計画<br>第3 気象に関する特別警報・警報・注意報<br>警報・注意報発表基準一覧表<br><br>令和7年5月29日現在<br>(略) |     |     |  | 時点等修正 |
| 97 | 204 | 秋田地方気象台、河川砂防課 | 第3節 予報、警報等の発表・伝達計画<br>第3 気象に関する特別警報・警報・注意報<br>別表2<br>(略)                             |     |     |  | 第3節 予報、警報等の発表・伝達計画<br>第3 気象に関する特別警報・警報・注意報<br>別表2<br><u>大幅な変更になったため、修正後の詳細は本編を参照。</u> |     |     |  | 時点等修正 |
| 98 | 208 | 秋田地方気象台、河川砂防課 | 第3節 予報、警報等の発表・伝達計画<br>第3 気象に関する特別警報・警報・注意報<br>別表4<br>(略)                             |     |     |  | 第3節 予報、警報等の発表・伝達計画<br>第3 気象に関する特別警報・警報・注意報<br>別表4<br><u>大幅な変更になったため、修正後の詳細は本編を参照。</u> |     |     |  | 時点等修正 |

| 99    | 215                             | 秋田地方気象台、河川砂防課                                    | <p>第3節 予報、警報等の発表・伝達計画<br/>第4 指定河川洪水予報<br/>3 洪水予報の実施区間及び基準地点</p> <table border="1" data-bbox="448 215 1131 710"> <thead> <tr> <th>予報区域名</th> <th>実施区間</th> <th>洪水予報基準地点</th> <th>担当官署名</th> </tr> </thead> <tbody> <tr> <td>(略)</td> <td>(略)</td> <td>(略)</td> <td>(略)</td> </tr> <tr> <td rowspan="2">太平川</td> <td>左岸 秋田市太平山谷字鷓ノ鳥地先(地主橋)から旭川合流点まで</td> <td rowspan="2">牛 島</td> <td>秋田県建設部河川砂防課</td> </tr> <tr> <td>右岸 秋田市太平山谷字地主地先(地主橋)から旭川合流点まで</td> <td>秋田地方気象台</td> </tr> </tbody> </table> | 予報区域名   | 実施区間   | 洪水予報基準地点 | 担当官署名 | (略) | (略) | (略) | (略) | 太平川 | 左岸 秋田市太平山谷字鷓ノ鳥地先(地主橋)から旭川合流点まで | 牛 島 | 秋田県建設部河川砂防課 | 右岸 秋田市太平山谷字地主地先(地主橋)から旭川合流点まで | 秋田地方気象台 | <p>第3節 予報、警報等の発表・伝達計画<br/>第4 指定河川洪水予報<br/>3 洪水予報の実施区間及び基準地点</p> <table border="1" data-bbox="1193 215 1877 936"> <thead> <tr> <th>予報区域名</th> <th>実施区間</th> <th>洪水予報基準地点</th> <th>担当官署名</th> </tr> </thead> <tbody> <tr> <td>(略)</td> <td>(略)</td> <td>(略)</td> <td>(略)</td> </tr> <tr> <td rowspan="2">太平川</td> <td>左岸 秋田市太平山谷字鷓ノ鳥地先(地主橋)から八田川合流点まで</td> <td rowspan="2">太平本町</td> <td rowspan="2">秋田県建設部河川砂防課</td> </tr> <tr> <td>右岸 秋田市太平山谷字地主地先(地主橋)から八田川合流点まで</td> </tr> <tr> <td rowspan="2">太平川</td> <td>左岸 八田川合流点から旭川合流点まで</td> <td rowspan="2">牛 島</td> <td>秋田地方気象台</td> </tr> <tr> <td>右岸 八田川合流点から旭川合流点まで</td> </tr> </tbody> </table> | 予報区域名 | 実施区間 | 洪水予報基準地点 | 担当官署名 | (略) | (略) | (略) | (略) | 太平川 | 左岸 秋田市太平山谷字鷓ノ鳥地先(地主橋)から八田川合流点まで | 太平本町 | 秋田県建設部河川砂防課 | 右岸 秋田市太平山谷字地主地先(地主橋)から八田川合流点まで | 太平川 | 左岸 八田川合流点から旭川合流点まで | 牛 島 | 秋田地方気象台 | 右岸 八田川合流点から旭川合流点まで | 文言の適正化 |
|-------|---------------------------------|--|---|---|--------|----------|-------|-----|-----|-----|-----|-----|--------------------------------|-----|-------------|-------------------------------|---------|---|-------|------|----------|-------|-----|-----|-----|-----|-----|---------------------------------|------|-------------|--------------------------------|-----|--------------------|-----|---------|--------------------|--------|
| 予報区域名 | 実施区間                            | 洪水予報基準地点   | 担当官署名   |   |        |          |       |     |     |     |     |     |                                |     |             |                               |         |   |       |      |          |       |     |     |     |     |     |                                 |      |             |                                |     |                    |     |         |                    |        |
| (略)   | (略)                             | (略)  | (略)   |   |        |          |       |     |     |     |     |     |                                |     |             |                               |         |   |       |      |          |       |     |     |     |     |     |                                 |      |             |                                |     |                    |     |         |                    |        |
| 太平川   | 左岸 秋田市太平山谷字鷓ノ鳥地先(地主橋)から旭川合流点まで  | 牛 島  | 秋田県建設部河川砂防課   |   |        |          |       |     |     |     |     |     |                                |     |             |                               |         |   |       |      |          |       |     |     |     |     |     |                                 |      |             |                                |     |                    |     |         |                    |        |
|       | 右岸 秋田市太平山谷字地主地先(地主橋)から旭川合流点まで   |  | 秋田地方気象台   |   |        |          |       |     |     |     |     |     |                                |     |             |                               |         |   |       |      |          |       |     |     |     |     |     |                                 |      |             |                                |     |                    |     |         |                    |        |
| 予報区域名 | 実施区間                            | 洪水予報基準地点   | 担当官署名   |   |        |          |       |     |     |     |     |     |                                |     |             |                               |         |   |       |      |          |       |     |     |     |     |     |                                 |      |             |                                |     |                    |     |         |                    |        |
| (略)   | (略)                             | (略)  | (略)   |   |        |          |       |     |     |     |     |     |                                |     |             |                               |         |   |       |      |          |       |     |     |     |     |     |                                 |      |             |                                |     |                    |     |         |                    |        |
| 太平川   | 左岸 秋田市太平山谷字鷓ノ鳥地先(地主橋)から八田川合流点まで | 太平本町   | 秋田県建設部河川砂防課   |   |        |          |       |     |     |     |     |     |                                |     |             |                               |         |   |       |      |          |       |     |     |     |     |     |                                 |      |             |                                |     |                    |     |         |                    |        |
|       | 右岸 秋田市太平山谷字地主地先(地主橋)から八田川合流点まで  |  |   |   |        |          |       |     |     |     |     |     |                                |     |             |                               |         |   |       |      |          |       |     |     |     |     |     |                                 |      |             |                                |     |                    |     |         |                    |        |
| 太平川   | 左岸 八田川合流点から旭川合流点まで              | 牛 島  | 秋田地方気象台   |   |        |          |       |     |     |     |     |     |                                |     |             |                               |         |   |       |      |          |       |     |     |     |     |     |                                 |      |             |                                |     |                    |     |         |                    |        |
|       | 右岸 八田川合流点から旭川合流点まで              |  |   |   |        |          |       |     |     |     |     |     |                                |     |             |                               |         |   |       |      |          |       |     |     |     |     |     |                                 |      |             |                                |     |                    |     |         |                    |        |
| 100   | 216                             | 秋田河川国道事務所、秋田地方気象台、NHK秋田放送局、NTT東日本秋田支店、東北電力ネットワーク | <p>第3節 予報、警報等の発表・伝達計画<br/>第4 指定河川洪水予報<br/>3 洪水予報の実施区間及び基準地点<br/>雄物川下流</p> <p>【雄物川下流及び子吉川の指定河川洪水予報伝達系統図(大臣・気象庁長官共同発表)】</p>   | <p>第3節 予報、警報等の発表・伝達計画<br/>第4 指定河川洪水予報<br/>3 洪水予報の実施区間及び基準地点<br/>雄物川下流</p> <p>【雄物川下流及び子吉川の指定河川洪水予報伝達系統図(大臣・気象庁長官共同発表)】</p>  | 文言の適正化 |          |       |     |     |     |     |     |                                |     |             |                               |         |   |       |      |          |       |     |     |     |     |     |                                 |      |             |                                |     |                    |     |         |                    |        |

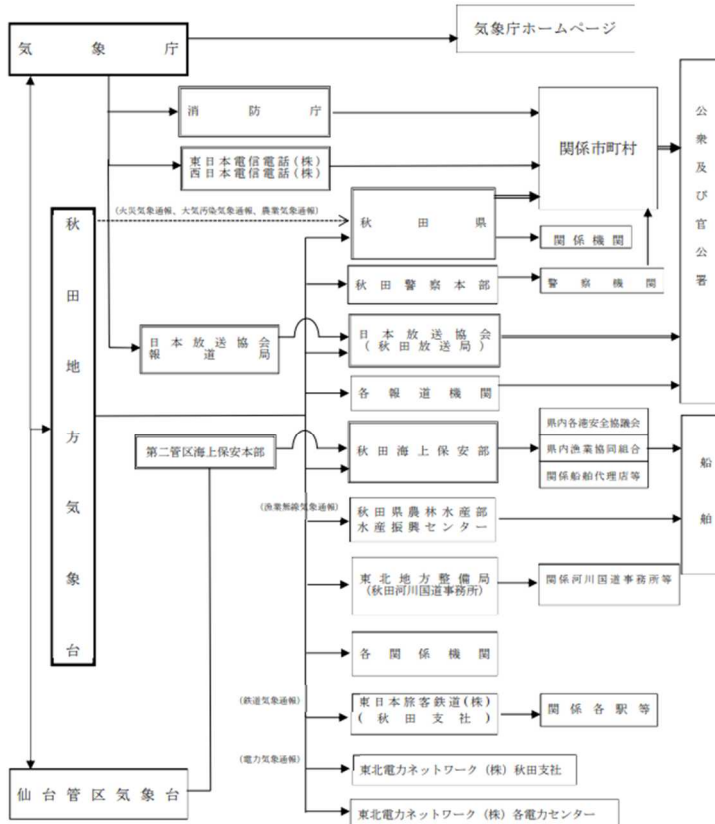
|     |     |   |  |  |        |
|-----|-----|---|--|--|--------|
|     |     | 秋田支社、東日本旅客鉄道秋田支社、河川砂防課、総合防災課（危機T）   |  |  |        |
| 101 | 217 | 秋田河川国道事務所、秋田地方气象台、NHK秋田放送局、NTT東日本秋田支店、東北電力ネットワーク秋田支社、東日本旅客鉄道秋田支社、河川砂防課、総合防災課（危機T） | <p>第3節 予報、警報等の発表・伝達計画<br/> 第4 指定河川洪水予報<br/> 3 洪水予報の実施区間及び基準地点<br/> 雄物川上流</p> <p>【雄物川上流（横手川及び丸子川を含む）、皆瀬川及び玉川の指定河川洪水予報伝達系統図（大臣・気象庁長官共同発表）】</p> | <p>第3節 予報、警報等の発表・伝達計画<br/> 第4 指定河川洪水予報<br/> 3 洪水予報の実施区間及び基準地点<br/> 雄物川上流</p> <p>【雄物川上流（横手川及び丸子川を含む）、皆瀬川及び玉川の指定河川洪水予報伝達系統図（大臣・気象庁長官共同発表）】</p> | 文言の適正化 |

|     |     |   |  |  |            |
|-----|-----|---|--|--|------------|
|     |     |   |  |  |            |
| 102 | 218 | 秋田河川<br>国道事務所、秋田<br>地方気象<br>台、NH<br>K秋田放<br>送局、N<br>TT東日<br>本秋田支<br>店、東北<br>電力ネッ<br>トワーク<br>秋田支<br>社、東日<br>本旅客鉄<br>道秋田支<br>社、河川<br>砂防課、<br>総合防災<br>課（危機<br>T） | <p>第3節 予報、警報等の発表・伝達計画<br/>第4 指定河川洪水予報<br/>3 洪水予報の実施区間及び基準地点<br/>米代川</p> <p>【米代川（藤琴川を含む）の指定河川洪水予報伝達系統図（大臣・気象庁長官共同発表）】</p> | <p>第3節 予報、警報等の発表・伝達計画<br/>第4 指定河川洪水予報<br/>3 洪水予報の実施区間及び基準地点<br/>米代川</p> <p>【米代川（藤琴川を含む）の指定河川洪水予報伝達系統図（大臣・気象庁長官共同発表）】</p> | 文言の適正<br>化 |
| 103 | 219 | 秋田河川<br>国道事務所、秋田<br>地方気象<br>台、NH<br>K秋田放<br>送局、N<br>TT東日<br>本秋田支<br>店、東北  | <p>第3節 予報、警報等の発表・伝達計画<br/>第4 指定河川洪水予報<br/>3 洪水予報の実施区間及び基準地点<br/>太平洋川</p>   | <p>第3節 予報、警報等の発表・伝達計画<br/>第4 指定河川洪水予報<br/>3 洪水予報の実施区間及び基準地点<br/>太平洋川</p>   | 文言の適正<br>化 |

|     |     |   |   |  |               |
|-----|-----|---|---|--|---------------|
|     |     | <p>電力ネットワーク<br/>秋田支社、東日本旅客鉄道秋田支社、河川砂防課、総合防災課（危機T）</p>               | <p>【太平川の指定河川洪水予報伝達系統図（知事・気象庁長官共同発表）】</p> <p>秋田県建設部 河川砂防課<br/>TEL 018-(860)-2514<br/>FAX 018-(860)-3809</p> <p>共同発表</p> <p>秋田地方気象台<br/>TEL 018-(823)-8291<br/>FAX 018-(862)-5199</p> <p>総務省 消防庁<br/>NTT 五反田センタ<br/>※洪水予報のうち<br/>洪水警報のみ伝達</p> <p>日本放送協会 秋田放送局</p> <p>秋田県総合防災課</p> <p>東北地方整備局 秋田河川国道事務所</p> <p>東日本旅客鉄道 秋田支社</p> <p>東北電力 秋田支店<br/>(東北電力気象情報システム<br/>から受領)</p> <p>報道機関</p> <p>秋田地域振興局 建設部</p> <p>水防管理団体 秋田市 防災安全対策課</p> <p>関係市町村</p> <p>住民</p> <p>凡例<br/>     —— 気象情報伝送処理システム<br/>     - - - - 防災情報提供システム<br/>     ..... テレビ、ラジオ、新聞、広報車等<br/>     - - - 放送信号<br/>     - - - 加入電話、FAX等</p> <p>※注 NTT 五反田センタへの指定河川洪水警報の通知は、一般の利用に適合する洪水警報の通知をもって代える場合がある（気象業務法第 15 条第 1 項、同施行令第 8 条第 4 号）。</p> | <p>【太平川の指定河川洪水予報伝達系統図（知事・気象庁長官共同発表）】</p> <p>秋田県建設部 河川砂防課<br/>TEL 018-(860)-2514<br/>FAX 018-(860)-3809</p> <p>共同発表</p> <p>秋田地方気象台<br/>TEL 018-(823)-8291<br/>FAX 018-(862)-5199</p> <p>総務省 消防庁<br/>NTT 東日本秋田支店<br/>※電力網を通じて<br/>洪水予報のうち<br/>洪水警報のみ伝達</p> <p>日本放送協会 秋田放送局</p> <p>秋田県総合防災課</p> <p>東北地方整備局 秋田河川国道事務所</p> <p>東日本旅客鉄道 秋田支社</p> <p>東北電力ネットワーク 秋田支社<br/>(東北電力ネットワーク<br/>気象情報システムから受領)</p> <p>報道機関</p> <p>秋田地域振興局 建設部</p> <p>水防管理団体 秋田市 防災安全対策課</p> <p>関係市町村</p> <p>住民</p> <p>凡例<br/>     —— 気象情報伝送処理システム<br/>     - - - - 防災情報提供システム<br/>     ..... テレビ、ラジオ、新聞、広報車等<br/>     - - - 放送信号<br/>     - - - 加入電話、FAX等</p> <p>※注 NTT 東日本 秋田支店 災害対策室への指定河川洪水警報の通知は、一般の利用に適合する洪水警報の通知をもって代える場合がある（気象業務法第 15 条第 1 項、同施行令第 8 条第 4 号）。</p> |               |
| 104 | 221 | <p>秋田河川国道事務所、秋田地方気象台、秋田海上保安部、警備課、NHK秋田放送局、NTT東日本秋田支店、東北電力ネットワーク</p> | <p>第3節 予報、警報等の発表・伝達計画<br/>第8 警報等の受領等<br/>【気象関係特別警報・警報・注意報・情報等の収集・伝達図】</p>   | <p>第3節 予報、警報等の発表・伝達計画<br/>第8 警報等の受領等<br/>【気象関係特別警報・警報・注意報・情報等の収集・伝達図】</p>  | <p>文言の適正化</p> |

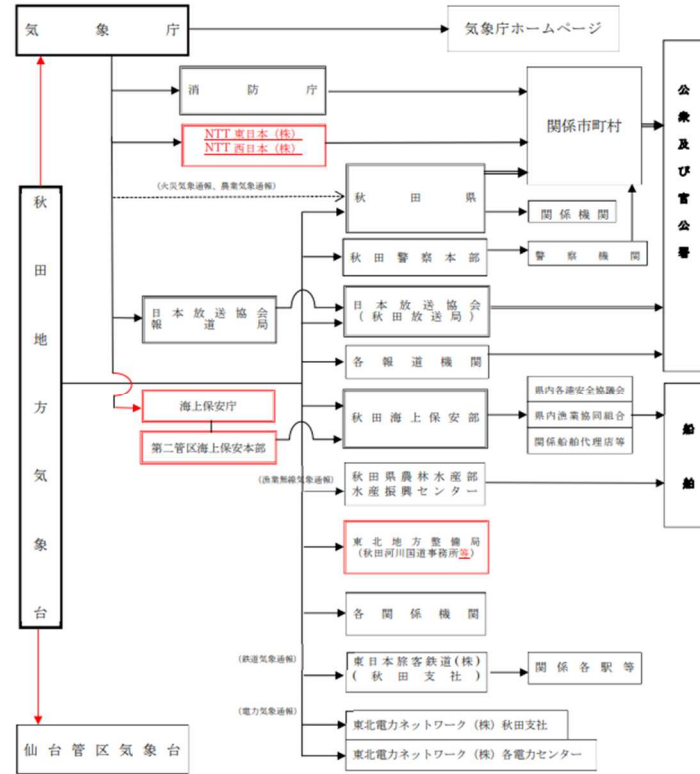
秋田支社、東日本旅客鉄道秋田支社、河川砂防課、総合防災課（危機T）

【気象関係特別警報・警報・注意報・情報等の収集・伝達図】



注)二重枠で囲まれている機関は、気象業務法施行令第8条第1号及び第3号並びに第9条の規定に基づく法定伝達先  
 注)二重線の経路は、気象業務法第15条及び第15条の2によって、警報の通知又は周知の措置が義務づけられている伝達経路

【気象関係特別警報・警報・注意報・情報等の収集・伝達図】



注)二重枠で囲まれている機関は、気象業務法施行令第8条第1号及び第3号並びに第9条の規定に基づく法定伝達先  
 注)二重線の経路は、気象業務法第15条及び第15条の2によって、警報の通知又は周知の措置が義務づけられている伝達経路

|     |     |                  |  |   |                 |
|-----|-----|------------------|--|---|-----------------|
| 105 | 223 | 総合防災課<br>(被災者 T) | <p>第4節 災害情報の収集・伝達計画<br/>第1 計画の方針<br/>(略)</p> <p>災害発生時において、防災関係機関が迅速・的確に応急対策を講ずる上で災害情報の収集及び伝達は最も重要であり、県、市町村及び防災関係機関が発表する広報は、被災地における混乱を防止し、かつ県民の不安の解消に重要な役割を担うこととなり、県、市町村及び防災関係機関_____は災害に関する情報の収集及び伝達について相互に緊密な連携保持に努め、かつ収集した情報の共有化を図るものとする。<br/>(略)</p>  | <p>第4節 災害情報の収集・伝達計画<br/>第1 計画の方針<br/>(略)</p> <p>災害発生時において、防災関係機関が迅速・的確に応急対策を講ずる上で災害情報の収集及び伝達は最も重要であり、県、市町村及び防災関係機関が発表する広報は、被災地における混乱を防止し、かつ県民の不安の解消に重要な役割を担うこととなり、県、市町村、防災関係機関及び登録被災者援護協力団体は災害に関する情報の収集及び伝達について相互に緊密な連携保持に努め、かつ収集した情報の共有化を図るものとする。<br/>(略)</p>  | 防災基本計画(R7.7)の反映 |
| 106 | 223 | 総合防災課<br>(危機 T)  | <p>第4節 災害情報の収集・伝達計画<br/>第2 情報の優先度及び伝達系統<br/>1 (略)</p> <p>特に、人的被害(死者・行方不明者数)については、県が一元的に集約・調整を行い、その際、県は関係機関が把握している死者・行方不明者数について積極的に収集し、一方、関係機関は_____県に連絡する。<br/>(略)</p> <p>2 県、市町村及び防災関係機関は、次により__所掌する業務に関する被害情報の収集活動を行い_____、あらかじめ構築した複数の伝達系統により、確実に情報を伝達するものとする。<br/>(略)</p> <p>3 (略)</p> <p>特に、市町村の行政機能が著しく低下したと認められる場合は、現地派遣班の派遣や航空機等__を活用するなど、県はあらゆる手段を尽くして積極的に情報を収集する_____。</p> <p>4 県又は市町村は、必要に応じ、収集した被災現場の画像情報を、中央防災無線_____等を</p> | <p>第4節 災害情報の収集・伝達計画<br/>第2 情報の優先度及び伝達系統<br/>1 (略)</p> <p>特に、人的被害(死者・行方不明者数)については、県が一元的に集約・調整を行い、その際、県は関係機関が把握している死者・行方不明者数について積極的に収集し、一方、関係機関は、<u>把握した情報を速やかに</u>県に連絡する。<br/>(略)</p> <p>2 県、市町村及び防災関係機関は、次により、<u>所掌する業務に関する被害情報の収集活動を行うとともに</u>、あらかじめ構築した複数の伝達系統により、確実に情報を伝達するものとする。<br/>(略)</p> <p>3 (略)</p> <p>特に、市町村の行政機能が著しく低下したと認められる場合は、現地派遣班の派遣や航空機等<u>の活用</u>など、県はあらゆる手段を尽くして積極的に情報を収集する<u>ものとする</u>。</p> <p>4 県又は市町村は、必要に応じ、収集した被災現場の画像情報を、中央防災無線、<u>防災I o Tシステム</u>等を</p> | 文言の適正化          |

|     |     |   |  |   |            |
|-----|-----|---|--|---|------------|
|     |     |   | 活用して防災関係機関等へ提供し、情報の共有を図るものとする。   | 活用して防災関係機関等へ提供し、情報の共有を図るものとする。  |            |
| 107 | 224 | 秋田河川<br>国道事務所、秋田<br>地方気象<br>台、陸上<br>自衛隊第<br>21 普通科<br>連隊、警<br>備課、<br>NHK 秋田<br>放送局、<br>秋田放<br>送、秋田<br>テレビ、<br>秋田朝日<br>放送、エ<br>フエム秋<br>田、総合<br>防災課<br>(危機 T) | 第 4 節 災害情報の収集・伝達計画<br>第 3 節 洪水情報の収集・伝達<br>1 知事は、水防法第 16 条第 1 項の規定による水防警報を<br>_____した時、又は同条第 2 項の規定により秋田・能代・<br>湯沢の各河川国道事務所から水防警報の通知を受け<br>た場合は同条第 3 項の規定により直ちに関係機関及び一<br>般住民に通知する。   | 第 4 節 災害情報の収集・伝達計画<br>第 3 節 洪水情報の収集・伝達<br>1 知事は、水防法第 16 条第 1 項の規定による水防警報<br>を <u>発令</u> した時、又は同条第 2 項の規定により秋田・能<br>代・湯沢の各河川国道事務所から水防警報の通知を受け<br>た場合は同条第 3 項の規定により直ちに関係機関及び一<br>般住民に通知する。  | 文言の適正<br>化 |
| 108 | 228 | 総合防<br>災課<br>(危機<br>T)  | 第 4 節 災害情報の収集・伝達計画<br>第 9 節 被害報告<br>1 市町村(消防機関)<br>市町村は災害(火災を除く)が発生した時は、次の区分<br>により所定の様式で、 <u>県総合防災課(災害対策本部を設置<br/>している場合は、当該災害対策本部等)へ報告<br/>_____する。</u><br>ただし、 <u>県総合防災課に報告できない時、又は、特に<br/>迅速に報告すべき火災・災害等については総務省消防庁<br/>へ直接報告する。</u><br>(新設) | 第 4 節 災害情報の収集・伝達計画<br>第 9 節 被害報告<br>1 市町村(消防機関)<br>市町村は、 <u>人的被害の状況(行方不明者の数を含<br/>む。)、建築物の被害、火災、津波、土砂災害の発生状<br/>況等の情報を収集するとともに、被害規模に関する概括<br/>的情報を含め、把握できた範囲から直ちに県へ報告する<br/>ものとする。</u><br>ただし、 <u>通信の途絶等により県に報告できない場合<br/>は、直接国(総務省消防庁)へ報告するものとする。</u><br><u>なお、県又は国(総務省消防庁)への報告に当たっては、</u> | 文言の適正<br>化 |

|     |     |                 |  |  |                 |
|-----|-----|-----------------|--|--|-----------------|
|     |     |                 |  | 「 <u>火災・災害等即報要領(昭和 59 年 10 月 15 日付け消防災第 267 号)</u> 」及び「 <u>災害報告取扱要領(昭和 45 年 4 月 10 日付け消防防第 246 号)</u> 」に基づくこと。<br>(略)  |                 |
| 109 | 228 | 総合防災課<br>(危機 T) | 第 4 節 災害情報の収集・伝達計画<br>第 9 被害報告<br>◎ <u>災害概況即報</u><br>◎ <u>被害状況即報</u><br>◎ <u>災害確定報告</u>  | 第 4 節 災害情報の収集・伝達計画<br>第 9 被害報告<br><u>(削除)</u><br><u>(削除)</u><br><u>(削除)</u>  | 文言の適正化          |
| 110 | 230 | 総合防災課<br>(危機 T) | 第 4 節 災害情報の収集・伝達計画<br>第 9 被害報告<br>3 県本庁及び地方機関<br>(1) 県本庁<br>各課__は、関係地方機関を通じて市町村の被害状況を掌握し、各部局の主管課(建設部は河川砂防課)が取りまとめ総合防災課に報告する。<br>( <u>新設</u> )<br><br>(2) (略) | 第 4 節 災害情報の収集・伝達計画<br>第 9 被害報告<br>3 県本庁及び地方機関<br>(1) 県本庁<br>各課 <u>室</u> は、関係地方機関を通じて市町村の被害状況を掌握し、各部局の主管課(建設部は河川砂防課)が取りまとめ総合防災課に報告する。<br><u>総合防災課は、各部局の主管課からの報告をとりまとめるとともに、市町村からの報告を入手後、速やかに総務省消防庁に対して報告を行うとともに、新総合防災情報システム(SOBO-WE B)を活用して関係省庁に当該情報を連絡するものとする。また、市町村からの報告を待たずして、県が情報を入手したときには、直ちに国に対して報告及び連絡を行うものとする。</u><br><u>なお、県から総務省消防庁に対して報告する対象となる災害は、「火災・災害等即報要領(昭和 59 年 10 月 15 日付け消防災第 267 号)」『第 2 即報基準 4 災害即報』の基準に該当するものとする。</u><br>(2) (略) | 防災基本計画(R7.7)の反映 |
| 111 | 230 | 総合防災課<br>(危機 T) | 第 4 節 災害情報の収集・伝達計画<br>第 9 被害報告<br><u>4 総務省消防庁への報告</u><br><br><u>5 その他</u>  | 第 4 節 災害情報の収集・伝達計画<br>第 9 被害報告<br><u>(削除)</u><br><br><u>4 その他</u>  | 文言の適正化          |

|     |     |                          |  |   |                 |
|-----|-----|--------------------------|--|---|-----------------|
|     |     |                          | (略)  | (略)   |                 |
| 112 | 231 | 総合防<br>災課<br>(危機<br>T)   | 第4節 災害情報の収集・伝達計画<br>第1～第9(略)<br>第10 被害の認定基準<br>第11 安否情報の収集・伝達体制<br>(略)<br>第12 救助者の位置情報提供の要請<br>(略)<br>(新設) | 第4節 災害情報の収集・伝達計画<br>第1～第9(略)<br>(削除)<br>第10 安否情報の収集・伝達体制<br>(略)<br>第11 救助者の位置情報提供の要請<br>(略)<br>第12 孤立集落の把握<br><u>県内において、道路等の途絶による孤立集落が発生したと認められる場合、国、指定公共機関、県及び被災市町村は、それぞれの所管する道路のほか、通信サービス、電気、ガス、上下水道等のライフラインの途絶状況を把握するとともに、その復旧状況と併せて、県及び被災市町村に連絡するものとする。</u><br><u>また、県及び被災市町村は、当該地域における備蓄の状況、医療的援助が必要な者といった要配慮者の有無の把握に努めるものとする。</u> | 防災基本計画(R7.7)の反映 |
| 113 | 237 | N T T<br>東日本<br>秋田支<br>店 | 第6節 通信運用計画<br>第6 通信及び放送施設の応急復旧対策<br>1 通信施設<br><u>東日本電信電話(株)</u>  | 第6節 通信運用計画<br>第6 通信及び放送施設の応急復旧対策<br>1 通信施設<br><u>N T T 東日本(株)</u>   | 文言の適正化          |
| 114 | 238 | N T T<br>ドコモ<br>東北支<br>社 | 第6 通信及び放送施設の応急復旧対策<br>1 通信施設<br>(株) N T T ドコモ<br>(略)   | 第6 通信及び放送施設の応急復旧対策<br>1 通信施設<br>(株) N T T ドコモ<br><u>大幅な変更になったため、修正後の詳細は本編を参照。</u>   | 文言の適正化          |
| 115 | 238 | N T T<br>東日本             | 第6 通信及び放送施設の応急復旧対策<br>1 通信施設   | 第6 通信及び放送施設の応急復旧対策<br>1 通信施設  | 文言の適正化          |

|             |           | 秋田支店            | <u>エヌ・ティ・ティ・コミュニケーションズ(株)</u>   | <u>NTTドコモビジネス(株)</u>   |                 |    |     |             |     |              |              |         |     |              |              |          |     |              |              |           |       |              |              |           |     |              |              |   |    |      |    |     |             |           |              |              |         |     |              |              |          |     |              |              |           |       |              |              |           |     |              |              |        |
|-------------|-----------|-----------------|---|--|-----------------|----|-----|-------------|-----|--------------|--------------|---------|-----|--------------|--------------|----------|-----|--------------|--------------|-----------|-------|--------------|--------------|-----------|-----|--------------|--------------|---|----|------|----|-----|-------------|-----------|--------------|--------------|---------|-----|--------------|--------------|----------|-----|--------------|--------------|-----------|-------|--------------|--------------|-----------|-----|--------------|--------------|--------|
| 116         | 246       | NHK<br>秋田放送局    | <p>第7節 広報計画<br/>第4 放送各社への緊急連絡<br/>(略)</p> <table border="1"> <thead> <tr> <th>名称</th> <th>担当部局</th> <th>電話</th> <th>FAX</th> </tr> </thead> <tbody> <tr> <td>日本放送協会秋田放送局</td> <td>放送部</td> <td>018-825-8141</td> <td>018-831-0585</td> </tr> <tr> <td>(株)秋田放送</td> <td>報道部</td> <td>018-826-8520</td> <td>018-825-2777</td> </tr> <tr> <td>秋田テレビ(株)</td> <td>報道部</td> <td>018-866-6131</td> <td>018-888-2252</td> </tr> <tr> <td>秋田朝日放送(株)</td> <td>報道制作局</td> <td>018-866-5111</td> <td>018-866-5115</td> </tr> <tr> <td>(株)エフエム秋田</td> <td>放送部</td> <td>018-824-1155</td> <td>018-823-7725</td> </tr> </tbody> </table> | 名称   | 担当部局            | 電話 | FAX | 日本放送協会秋田放送局 | 放送部 | 018-825-8141 | 018-831-0585 | (株)秋田放送 | 報道部 | 018-826-8520 | 018-825-2777 | 秋田テレビ(株) | 報道部 | 018-866-6131 | 018-888-2252 | 秋田朝日放送(株) | 報道制作局 | 018-866-5111 | 018-866-5115 | (株)エフエム秋田 | 放送部 | 018-824-1155 | 018-823-7725 | <p>第7節 広報計画<br/>第4 放送各社への緊急連絡<br/>(略)</p> <table border="1"> <thead> <tr> <th>名称</th> <th>担当部局</th> <th>電話</th> <th>FAX</th> </tr> </thead> <tbody> <tr> <td>日本放送協会秋田放送局</td> <td>コンテンツセンター</td> <td>018-825-8141</td> <td>018-831-0585</td> </tr> <tr> <td>(株)秋田放送</td> <td>報道部</td> <td>018-826-8520</td> <td>018-825-2777</td> </tr> <tr> <td>秋田テレビ(株)</td> <td>報道部</td> <td>018-866-6131</td> <td>018-888-2252</td> </tr> <tr> <td>秋田朝日放送(株)</td> <td>報道制作局</td> <td>018-866-5111</td> <td>018-866-5115</td> </tr> <tr> <td>(株)エフエム秋田</td> <td>放送部</td> <td>018-824-1155</td> <td>018-823-7725</td> </tr> </tbody> </table> | 名称 | 担当部局 | 電話 | FAX | 日本放送協会秋田放送局 | コンテンツセンター | 018-825-8141 | 018-831-0585 | (株)秋田放送 | 報道部 | 018-826-8520 | 018-825-2777 | 秋田テレビ(株) | 報道部 | 018-866-6131 | 018-888-2252 | 秋田朝日放送(株) | 報道制作局 | 018-866-5111 | 018-866-5115 | (株)エフエム秋田 | 放送部 | 018-824-1155 | 018-823-7725 | 文言の適正化 |
| 名称          | 担当部局      | 電話              | FAX   |  |                 |    |     |             |     |              |              |         |     |              |              |          |     |              |              |           |       |              |              |           |     |              |              |   |    |      |    |     |             |           |              |              |         |     |              |              |          |     |              |              |           |       |              |              |           |     |              |              |        |
| 日本放送協会秋田放送局 | 放送部       | 018-825-8141    | 018-831-0585  |  |                 |    |     |             |     |              |              |         |     |              |              |          |     |              |              |           |       |              |              |           |     |              |              |   |    |      |    |     |             |           |              |              |         |     |              |              |          |     |              |              |           |       |              |              |           |     |              |              |        |
| (株)秋田放送     | 報道部       | 018-826-8520    | 018-825-2777  |  |                 |    |     |             |     |              |              |         |     |              |              |          |     |              |              |           |       |              |              |           |     |              |              |   |    |      |    |     |             |           |              |              |         |     |              |              |          |     |              |              |           |       |              |              |           |     |              |              |        |
| 秋田テレビ(株)    | 報道部       | 018-866-6131    | 018-888-2252  |  |                 |    |     |             |     |              |              |         |     |              |              |          |     |              |              |           |       |              |              |           |     |              |              |   |    |      |    |     |             |           |              |              |         |     |              |              |          |     |              |              |           |       |              |              |           |     |              |              |        |
| 秋田朝日放送(株)   | 報道制作局     | 018-866-5111    | 018-866-5115  |  |                 |    |     |             |     |              |              |         |     |              |              |          |     |              |              |           |       |              |              |           |     |              |              |   |    |      |    |     |             |           |              |              |         |     |              |              |          |     |              |              |           |       |              |              |           |     |              |              |        |
| (株)エフエム秋田   | 放送部       | 018-824-1155    | 018-823-7725  |  |                 |    |     |             |     |              |              |         |     |              |              |          |     |              |              |           |       |              |              |           |     |              |              |   |    |      |    |     |             |           |              |              |         |     |              |              |          |     |              |              |           |       |              |              |           |     |              |              |        |
| 名称          | 担当部局      | 電話              | FAX   |  |                 |    |     |             |     |              |              |         |     |              |              |          |     |              |              |           |       |              |              |           |     |              |              |   |    |      |    |     |             |           |              |              |         |     |              |              |          |     |              |              |           |       |              |              |           |     |              |              |        |
| 日本放送協会秋田放送局 | コンテンツセンター | 018-825-8141    | 018-831-0585  |  |                 |    |     |             |     |              |              |         |     |              |              |          |     |              |              |           |       |              |              |           |     |              |              |   |    |      |    |     |             |           |              |              |         |     |              |              |          |     |              |              |           |       |              |              |           |     |              |              |        |
| (株)秋田放送     | 報道部       | 018-826-8520    | 018-825-2777  |  |                 |    |     |             |     |              |              |         |     |              |              |          |     |              |              |           |       |              |              |           |     |              |              |   |    |      |    |     |             |           |              |              |         |     |              |              |          |     |              |              |           |       |              |              |           |     |              |              |        |
| 秋田テレビ(株)    | 報道部       | 018-866-6131    | 018-888-2252  |  |                 |    |     |             |     |              |              |         |     |              |              |          |     |              |              |           |       |              |              |           |     |              |              |   |    |      |    |     |             |           |              |              |         |     |              |              |          |     |              |              |           |       |              |              |           |     |              |              |        |
| 秋田朝日放送(株)   | 報道制作局     | 018-866-5111    | 018-866-5115  |  |                 |    |     |             |     |              |              |         |     |              |              |          |     |              |              |           |       |              |              |           |     |              |              |   |    |      |    |     |             |           |              |              |         |     |              |              |          |     |              |              |           |       |              |              |           |     |              |              |        |
| (株)エフエム秋田   | 放送部       | 018-824-1155    | 018-823-7725  |  |                 |    |     |             |     |              |              |         |     |              |              |          |     |              |              |           |       |              |              |           |     |              |              |   |    |      |    |     |             |           |              |              |         |     |              |              |          |     |              |              |           |       |              |              |           |     |              |              |        |
| 117         | 250       | 総合防災課<br>(被災者T) | <p>第8節 避難計画<br/>第5 避難誘導<br/>1~2(略)<br/>3(略)</p> <p>また、市町村は、安全が確認された後に、避難行動要支援者を円滑に避難場所から指定避難所へ移送するため、運送事業者等の協力を得ながら、移送先及び移送方法等についてあらかじめ定めるよう努めるものとする。<br/>4~5(略)</p>  | <p>第8節 避難計画<br/>第5 避難誘導<br/>1~2(略)<br/>3(略)</p> <p>また、市町村は、安全が確認された後に、避難行動要支援者を円滑に避難場所から指定避難所等へ移送するため、運送事業者等の協力を得ながら、移送先及び移送方法等についてあらかじめ定めるよう努めるものとする。<br/>4~5(略)</p>  | 文言の適正化          |    |     |             |     |              |              |         |     |              |              |          |     |              |              |           |       |              |              |           |     |              |              |   |    |      |    |     |             |           |              |              |         |     |              |              |          |     |              |              |           |       |              |              |           |     |              |              |        |
| 118         | 251       | 総合防災課<br>(被災者T) | <p>第8節 避難計画<br/>第6 指定避難所の開設・運営管理等<br/>(略)</p> <p>2 指定避難所の運営管理等<br/>(1)生活環境の整備</p> <p>避難所の安全性及び良好な居住性の確保、生活関連物資の配布等、生活環境の整備に必要な措置を講ずるよう努める。そのため、避難所開設当初から_____パーティションや段ボールベッド等の簡易ベッドを設置するよう努めるとともに、_____食事供与の状況、_____</p> <p>_____トイレの設置状況等の把握に努め、必要な対策を講じるものとする。</p>  | <p>第8節 避難計画<br/>第6 指定避難所の開設・運営管理等<br/>(略)</p> <p>2 指定避難所の運営管理等<br/>(1)生活環境の整備</p> <p>避難所の安全性及び良好な居住性の確保、生活関連物資の配布等、生活環境の整備に必要な措置を講ずるよう努める。そのため、避難所開設当初から<u>プライバシー確保のための</u>パーティションや段ボールベッド等の簡易ベッドを設置する<u>こと、栄養バランスのとれた適温の</u>食事を提供できるよう、<u>炊き出しに利用できる学校給食施設等の場所、調理器具や食料を確保することに努めるとともに、快適な</u>トイレの設置状況、<u>し尿処理状況、健康のための入浴施設の設置状況</u>等の把握に努め、必要な対</p> | 防災基本計画(R7.7)の反映 |    |     |             |     |              |              |         |     |              |              |          |     |              |              |           |       |              |              |           |     |              |              |   |    |      |    |     |             |           |              |              |         |     |              |              |          |     |              |              |           |       |              |              |           |     |              |              |        |

|     |     |                       |  |  |                 |
|-----|-----|-----------------------|--|--|-----------------|
|     |     |                       | (略)  | 策を講 <del>ず</del> るものとする。<br>(略)  |                 |
| 119 | 252 | 地域・家庭福祉課、総合防災課(被災者T)、 | <p>第8節 避難計画</p> <p>第7 多様な視点を取り入れた避難所対策</p> <p>3 避難所の運営管理</p> <p>(1)避難者による自治的な運営組織には、年代__も考慮しながら男女両方が参画するとともに、責任者や副責任者等、役員のうち女性が少なくとも3割以上は参画することを目標にすること。</p> <p>(2)自治的な組織では、女性、子ども・若者、_____高齢者、障害者等の多様な主体の意見を踏まえ、避難所での生活のルールづくりをすること。</p> <p>(3) (略)</p> <p>(4)女性や子供__等に対する(性)暴力・DVの発生を防止するため、死角となる場所の把握・立ち入り制限、女性用と男性用のトイレを離れた場所に設置する、トイレ・更衣室・入浴施設等は昼夜問わず安心して使用できる場所に設置する、照明を増設する、男女ペアによる就寝場所や女性専用スペース等の昼夜問わず定期的な巡回警備を実施する、防犯ブザーを配付する、(性)暴力・DVについての注意喚起のためのポスターを掲載するなど、女性や子供等の安全に配慮するよう努めること。また、警察、病院、女性支援団体との連携の下、被害者への相談窓口情報の提供を行うよう努めること。</p> <p>(5) _____</p> <p>(新設)</p> | <p>第8節 避難計画</p> <p>第7 多様な視点を取り入れた避難所対策</p> <p>3 避難所の運営管理</p> <p>(1)避難者による自治的な運営組織には、年代<u>等</u>も考慮しながら男女両方が参画するとともに、責任者や副責任者等、役員のうち女性が少なくとも3割以上は参画することを目標にすること。</p> <p>(2)自治的な組織では、女性、子ども・若者、<u>子育て家庭</u>、高齢者、障害者等の多様な主体の意見を踏まえ、避難所での生活のルールづくりをすること。</p> <p>(3) (略)</p> <p>(4)女性や子<u>ども</u>等に対する(性)暴力・DVの発生を防止するため、死角となる場所の把握・立ち入り制限、女性用と男性用のトイレを離れた場所に設置する、トイレ・更衣室・入浴施設等は昼夜問わず安心して使用できる場所に設置する、照明を増設する、男女ペアによる就寝場所や女性専用スペース等の昼夜問わず定期的な巡回警備を実施する、防犯ブザーを配付する、(性)暴力・DVについての注意喚起のためのポスターを掲載するなど、女性や子供等の安全に配慮するよう努めること。また、警察、病院、女性支援団体との連携の下、被害者への相談窓口情報の提供を行うよう努めること。</p> <p>(5)<u>キッズスペースや学習スペースの設置など、子ども・若者の居場所の確保に努めること。</u></p> <p>(6) (略)</p> | 防災基本計画(R7.7)の反映 |
| 120 | 255 | 地域家庭福祉課、総合防災課(被       | <p>第8節 避難計画</p> <p>第8 避難生活の<u>長期化</u>への対応</p> <p>(略)</p> <p>また、<u>必要に応じて、プライバシーの確保状況、段ボールベッド、パーティション等の活用状況、入浴施設設</u></p>   | <p>第8節 避難計画</p> <p>第8 避難生活への対応</p> <p>(略)</p> <p>また、_____</p>  | 防災基本計画(R7.7)の反映 |

|     |                      |                       |  |  |                 |                   |    |      |      |    |                |    |      |      |      |                    |    |      |      |     |                 |     |      |      |     |                     |    |      |      |     |                 |    |      |      |     |                     |    |      |      |     |                       |      |      |      |     |                      |     |      |      |   |     |     |                    |      |      |      |  |              |    |      |      |    |                |    |      |      |      |                    |    |      |      |     |                 |     |      |      |     |                     |    |      |      |     |                 |    |      |      |     |                     |    |      |      |     |                       |      |      |      |     |                      |     |      |      |       |
|-----|----------------------|-----------------------|--|--|-----------------|-------------------|----|------|------|----|----------------|----|------|------|------|--------------------|----|------|------|-----|-----------------|-----|------|------|-----|---------------------|----|------|------|-----|-----------------|----|------|------|-----|---------------------|----|------|------|-----|-----------------------|------|------|------|-----|----------------------|-----|------|------|---|-----|-----|--------------------|------|------|------|--|--------------|----|------|------|----|----------------|----|------|------|------|--------------------|----|------|------|-----|-----------------|-----|------|------|-----|---------------------|----|------|------|-----|-----------------|----|------|------|-----|---------------------|----|------|------|-----|-----------------------|------|------|------|-----|----------------------|-----|------|------|-------|
|     |                      | 災者 T)、                | 置の有無及び利用頻度、洗濯等の頻度、医師、保健師、看護師、管理栄養士等による巡回の頻度、暑さ・寒さ対策の必要性、 <u>食料の確保、配食等の状況、し尿及びごみの処理状況など</u> 、避難者の健康状態や指定避難所の衛生状態の把握に努め、 <u>栄養バランスのとれた適温の食事や、入浴、洗濯等の生活に必要な水の確保、福祉的な支援の実施など</u> 、必要な措置を講じるよう努めるものとする。   | <u>医師、保健師、看護師、管理栄養士等による巡回の頻度、暑さ・寒さ対策の必要性、</u> <u>ごみの処理状況など</u> 、避難者の健康状態や指定避難所の衛生状態の把握に努め、 <u>洗濯等の生活に必要な水の確保、福祉的な支援の実施など</u> 、必要な措置を講ずるよう努めるものとする。   |                 |                   |    |      |      |    |                |    |      |      |      |                    |    |      |      |     |                 |     |      |      |     |                     |    |      |      |     |                 |    |      |      |     |                     |    |      |      |     |                       |      |      |      |     |                      |     |      |      |   |     |     |                    |      |      |      |  |              |    |      |      |    |                |    |      |      |      |                    |    |      |      |     |                 |     |      |      |     |                     |    |      |      |     |                 |    |      |      |     |                     |    |      |      |     |                       |      |      |      |     |                      |     |      |      |       |
| 121 | 255                  | 総合防災課<br>(被災者 T)      | 第 8 節 避難計画<br>第 10 広域一時滞在<br>(1)～(4) (略)<br><u>(新設)</u>  | 第 8 節 避難計画<br>第 10 広域一時滞在<br>(1)～(4) (略)<br><b>(5)被災市町村は、広域一時滞在の受入先の市町村との間で、被災住民に関する情報の共有を確実に行うものとする。また、受入先の市町村は、受け入れた被災住民に対し、必要な支援情報を提供するものとする。</b> | 防災基本計画(R7.7)の反映 |                   |    |      |      |    |                |    |      |      |      |                    |    |      |      |     |                 |     |      |      |     |                     |    |      |      |     |                 |    |      |      |     |                     |    |      |      |     |                       |      |      |      |     |                      |     |      |      |   |     |     |                    |      |      |      |  |              |    |      |      |    |                |    |      |      |      |                    |    |      |      |     |                 |     |      |      |     |                     |    |      |      |     |                 |    |      |      |     |                     |    |      |      |     |                       |      |      |      |     |                      |     |      |      |       |
| 122 | 260                  | 消防保安室                 | 第 9 節 消防・救助活動計画<br>第 4 林野火災対策  | 第 9 節 消防・救助活動計画<br>第 4 林野火災対策<br><b><u>大幅な変更になったため、修正後の詳細は本編を参照。</u></b>   | 防災基本計画(R7.7)の反映 |                   |    |      |      |    |                |    |      |      |      |                    |    |      |      |     |                 |     |      |      |     |                     |    |      |      |     |                 |    |      |      |     |                     |    |      |      |     |                       |      |      |      |     |                      |     |      |      |   |     |     |                    |      |      |      |  |              |    |      |      |    |                |    |      |      |      |                    |    |      |      |     |                 |     |      |      |     |                     |    |      |      |     |                 |    |      |      |     |                     |    |      |      |     |                       |      |      |      |     |                      |     |      |      |       |
| 123 | 275                  | 秋田地方気象台、河川砂防課         | 第 1 1 節 水防活動計画<br>第 5 水防警報<br>2 知事が発表する水防警報(法第 16 条)<br>知事が指定した河川についての水防警報の発表は、水防副支部長(地域振興局建設部長)が行う。<br><b>【指定河川及び区域、対象とする水位観測所】</b><br><table border="1" data-bbox="427 1090 1135 1345"> <tr> <td rowspan="9">雄物川</td> <td>太平川</td> <td>秋田市太平里見内地主橋～旭川合流点</td> <td>牛島</td> <td>2.00</td> <td>3.00</td> </tr> <tr> <td>旭川</td> <td>秋田市浜川橋～旧雄物川合流点</td> <td>中島</td> <td>2.20</td> <td>2.73</td> </tr> <tr> <td>草生津川</td> <td>秋田市外旭川字一本木～旧雄物川合流点</td> <td>寺内</td> <td>1.80</td> <td>2.80</td> </tr> <tr> <td>猿田川</td> <td>秋田市仁井田福島～太平川合流点</td> <td>仁井田</td> <td>1.40</td> <td>2.30</td> </tr> <tr> <td>新城川</td> <td>秋田市上新城中字堂ノ前～旧雄物川合流点</td> <td>笠岡</td> <td>1.30</td> <td>1.50</td> </tr> <tr> <td>岩見川</td> <td>秋田市河辺萱森橋～雄物川合流点</td> <td>坂本</td> <td>1.20</td> <td>2.30</td> </tr> <tr> <td>新波川</td> <td>秋田市雄和クネソエ頭首工～雄物川合流点</td> <td>新波</td> <td>1.30</td> <td>1.80</td> </tr> <tr> <td>大沢川</td> <td>大仙市大沢郷寺字石持稲荷下橋～雄物川合流点</td> <td>大沢郷宿</td> <td>1.40</td> <td>1.70</td> </tr> <tr> <td>丸子川</td> <td>美郷町六郷岡田部落堤防地点～雄物川合流点</td> <td>田茂木</td> <td>3.00</td> <td>3.20</td> </tr> </table><br>(令和 6 年度 秋田県水防計画) | 雄物川  | 太平川             | 秋田市太平里見内地主橋～旭川合流点 | 牛島 | 2.00 | 3.00 | 旭川 | 秋田市浜川橋～旧雄物川合流点 | 中島 | 2.20 | 2.73 | 草生津川 | 秋田市外旭川字一本木～旧雄物川合流点 | 寺内 | 1.80 | 2.80 | 猿田川 | 秋田市仁井田福島～太平川合流点 | 仁井田 | 1.40 | 2.30 | 新城川 | 秋田市上新城中字堂ノ前～旧雄物川合流点 | 笠岡 | 1.30 | 1.50 | 岩見川 | 秋田市河辺萱森橋～雄物川合流点 | 坂本 | 1.20 | 2.30 | 新波川 | 秋田市雄和クネソエ頭首工～雄物川合流点 | 新波 | 1.30 | 1.80 | 大沢川 | 大仙市大沢郷寺字石持稲荷下橋～雄物川合流点 | 大沢郷宿 | 1.40 | 1.70 | 丸子川 | 美郷町六郷岡田部落堤防地点～雄物川合流点 | 田茂木 | 3.00 | 3.20 | 第 1 1 節 水防活動計画<br>第 5 水防警報<br>2 知事が発表する水防警報(法第 16 条)<br>知事が指定した河川についての水防警報の発表は、水防副支部長(地域振興局建設部長)が行う。<br><b>【指定河川及び区域、対象とする水位観測所】</b><br><table border="1" data-bbox="1171 1082 1850 1350"> <tr> <td rowspan="9">雄物川</td> <td>太平川</td> <td>秋田市太平山谷 地主橋～八田川合流点</td> <td>太平本町</td> <td>1.20</td> <td>1.50</td> </tr> <tr> <td></td> <td>八田川合流点～旭川合流点</td> <td>牛島</td> <td>2.50</td> <td>2.90</td> </tr> <tr> <td>旭川</td> <td>秋田市浜川橋～旧雄物川合流点</td> <td>中島</td> <td>2.20</td> <td>2.73</td> </tr> <tr> <td>草生津川</td> <td>秋田市外旭川字一本木～旧雄物川合流点</td> <td>寺内</td> <td>1.80</td> <td>2.80</td> </tr> <tr> <td>猿田川</td> <td>秋田市仁井田福島～太平川合流点</td> <td>仁井田</td> <td>1.40</td> <td>2.30</td> </tr> <tr> <td>新城川</td> <td>秋田市上新城中字堂ノ前～旧雄物川合流点</td> <td>笠岡</td> <td>1.30</td> <td>1.50</td> </tr> <tr> <td>岩見川</td> <td>秋田市河辺萱森橋～雄物川合流点</td> <td>坂本</td> <td>1.20</td> <td>2.30</td> </tr> <tr> <td>新波川</td> <td>秋田市雄和クネソエ頭首工～雄物川合流点</td> <td>新波</td> <td>1.30</td> <td>1.80</td> </tr> <tr> <td>大沢川</td> <td>大仙市大沢郷寺字石持稲荷下橋～雄物川合流点</td> <td>大沢郷宿</td> <td>2.00</td> <td>2.30</td> </tr> <tr> <td>丸子川</td> <td>美郷町六郷岡田部落堤防地点～雄物川合流点</td> <td>田茂木</td> <td>3.00</td> <td>3.20</td> </tr> </table><br>(令和 7 年度 秋田県水防計画) | 雄物川 | 太平川 | 秋田市太平山谷 地主橋～八田川合流点 | 太平本町 | 1.20 | 1.50 |  | 八田川合流点～旭川合流点 | 牛島 | 2.50 | 2.90 | 旭川 | 秋田市浜川橋～旧雄物川合流点 | 中島 | 2.20 | 2.73 | 草生津川 | 秋田市外旭川字一本木～旧雄物川合流点 | 寺内 | 1.80 | 2.80 | 猿田川 | 秋田市仁井田福島～太平川合流点 | 仁井田 | 1.40 | 2.30 | 新城川 | 秋田市上新城中字堂ノ前～旧雄物川合流点 | 笠岡 | 1.30 | 1.50 | 岩見川 | 秋田市河辺萱森橋～雄物川合流点 | 坂本 | 1.20 | 2.30 | 新波川 | 秋田市雄和クネソエ頭首工～雄物川合流点 | 新波 | 1.30 | 1.80 | 大沢川 | 大仙市大沢郷寺字石持稲荷下橋～雄物川合流点 | 大沢郷宿 | 2.00 | 2.30 | 丸子川 | 美郷町六郷岡田部落堤防地点～雄物川合流点 | 田茂木 | 3.00 | 3.20 | 時点等修正 |
| 雄物川 | 太平川                  | 秋田市太平里見内地主橋～旭川合流点     | 牛島   |  | 2.00            | 3.00              |    |      |      |    |                |    |      |      |      |                    |    |      |      |     |                 |     |      |      |     |                     |    |      |      |     |                 |    |      |      |     |                     |    |      |      |     |                       |      |      |      |     |                      |     |      |      |   |     |     |                    |      |      |      |  |              |    |      |      |    |                |    |      |      |      |                    |    |      |      |     |                 |     |      |      |     |                     |    |      |      |     |                 |    |      |      |     |                     |    |      |      |     |                       |      |      |      |     |                      |     |      |      |       |
|     | 旭川                   | 秋田市浜川橋～旧雄物川合流点        | 中島   |  | 2.20            | 2.73              |    |      |      |    |                |    |      |      |      |                    |    |      |      |     |                 |     |      |      |     |                     |    |      |      |     |                 |    |      |      |     |                     |    |      |      |     |                       |      |      |      |     |                      |     |      |      |   |     |     |                    |      |      |      |  |              |    |      |      |    |                |    |      |      |      |                    |    |      |      |     |                 |     |      |      |     |                     |    |      |      |     |                 |    |      |      |     |                     |    |      |      |     |                       |      |      |      |     |                      |     |      |      |       |
|     | 草生津川                 | 秋田市外旭川字一本木～旧雄物川合流点    | 寺内   |  | 1.80            | 2.80              |    |      |      |    |                |    |      |      |      |                    |    |      |      |     |                 |     |      |      |     |                     |    |      |      |     |                 |    |      |      |     |                     |    |      |      |     |                       |      |      |      |     |                      |     |      |      |   |     |     |                    |      |      |      |  |              |    |      |      |    |                |    |      |      |      |                    |    |      |      |     |                 |     |      |      |     |                     |    |      |      |     |                 |    |      |      |     |                     |    |      |      |     |                       |      |      |      |     |                      |     |      |      |       |
|     | 猿田川                  | 秋田市仁井田福島～太平川合流点       | 仁井田  |  | 1.40            | 2.30              |    |      |      |    |                |    |      |      |      |                    |    |      |      |     |                 |     |      |      |     |                     |    |      |      |     |                 |    |      |      |     |                     |    |      |      |     |                       |      |      |      |     |                      |     |      |      |   |     |     |                    |      |      |      |  |              |    |      |      |    |                |    |      |      |      |                    |    |      |      |     |                 |     |      |      |     |                     |    |      |      |     |                 |    |      |      |     |                     |    |      |      |     |                       |      |      |      |     |                      |     |      |      |       |
|     | 新城川                  | 秋田市上新城中字堂ノ前～旧雄物川合流点   | 笠岡   |  | 1.30            | 1.50              |    |      |      |    |                |    |      |      |      |                    |    |      |      |     |                 |     |      |      |     |                     |    |      |      |     |                 |    |      |      |     |                     |    |      |      |     |                       |      |      |      |     |                      |     |      |      |   |     |     |                    |      |      |      |  |              |    |      |      |    |                |    |      |      |      |                    |    |      |      |     |                 |     |      |      |     |                     |    |      |      |     |                 |    |      |      |     |                     |    |      |      |     |                       |      |      |      |     |                      |     |      |      |       |
|     | 岩見川                  | 秋田市河辺萱森橋～雄物川合流点       | 坂本   |  | 1.20            | 2.30              |    |      |      |    |                |    |      |      |      |                    |    |      |      |     |                 |     |      |      |     |                     |    |      |      |     |                 |    |      |      |     |                     |    |      |      |     |                       |      |      |      |     |                      |     |      |      |   |     |     |                    |      |      |      |  |              |    |      |      |    |                |    |      |      |      |                    |    |      |      |     |                 |     |      |      |     |                     |    |      |      |     |                 |    |      |      |     |                     |    |      |      |     |                       |      |      |      |     |                      |     |      |      |       |
|     | 新波川                  | 秋田市雄和クネソエ頭首工～雄物川合流点   | 新波   |  | 1.30            | 1.80              |    |      |      |    |                |    |      |      |      |                    |    |      |      |     |                 |     |      |      |     |                     |    |      |      |     |                 |    |      |      |     |                     |    |      |      |     |                       |      |      |      |     |                      |     |      |      |   |     |     |                    |      |      |      |  |              |    |      |      |    |                |    |      |      |      |                    |    |      |      |     |                 |     |      |      |     |                     |    |      |      |     |                 |    |      |      |     |                     |    |      |      |     |                       |      |      |      |     |                      |     |      |      |       |
|     | 大沢川                  | 大仙市大沢郷寺字石持稲荷下橋～雄物川合流点 | 大沢郷宿   |  | 1.40            | 1.70              |    |      |      |    |                |    |      |      |      |                    |    |      |      |     |                 |     |      |      |     |                     |    |      |      |     |                 |    |      |      |     |                     |    |      |      |     |                       |      |      |      |     |                      |     |      |      |   |     |     |                    |      |      |      |  |              |    |      |      |    |                |    |      |      |      |                    |    |      |      |     |                 |     |      |      |     |                     |    |      |      |     |                 |    |      |      |     |                     |    |      |      |     |                       |      |      |      |     |                      |     |      |      |       |
|     | 丸子川                  | 美郷町六郷岡田部落堤防地点～雄物川合流点  | 田茂木  | 3.00   | 3.20            |                   |    |      |      |    |                |    |      |      |      |                    |    |      |      |     |                 |     |      |      |     |                     |    |      |      |     |                 |    |      |      |     |                     |    |      |      |     |                       |      |      |      |     |                      |     |      |      |   |     |     |                    |      |      |      |  |              |    |      |      |    |                |    |      |      |      |                    |    |      |      |     |                 |     |      |      |     |                     |    |      |      |     |                 |    |      |      |     |                     |    |      |      |     |                       |      |      |      |     |                      |     |      |      |       |
| 雄物川 | 太平川                  | 秋田市太平山谷 地主橋～八田川合流点    | 太平本町   | 1.20   | 1.50            |                   |    |      |      |    |                |    |      |      |      |                    |    |      |      |     |                 |     |      |      |     |                     |    |      |      |     |                 |    |      |      |     |                     |    |      |      |     |                       |      |      |      |     |                      |     |      |      |   |     |     |                    |      |      |      |  |              |    |      |      |    |                |    |      |      |      |                    |    |      |      |     |                 |     |      |      |     |                     |    |      |      |     |                 |    |      |      |     |                     |    |      |      |     |                       |      |      |      |     |                      |     |      |      |       |
|     |                      | 八田川合流点～旭川合流点          | 牛島   | 2.50   | 2.90            |                   |    |      |      |    |                |    |      |      |      |                    |    |      |      |     |                 |     |      |      |     |                     |    |      |      |     |                 |    |      |      |     |                     |    |      |      |     |                       |      |      |      |     |                      |     |      |      |   |     |     |                    |      |      |      |  |              |    |      |      |    |                |    |      |      |      |                    |    |      |      |     |                 |     |      |      |     |                     |    |      |      |     |                 |    |      |      |     |                     |    |      |      |     |                       |      |      |      |     |                      |     |      |      |       |
|     | 旭川                   | 秋田市浜川橋～旧雄物川合流点        | 中島   | 2.20   | 2.73            |                   |    |      |      |    |                |    |      |      |      |                    |    |      |      |     |                 |     |      |      |     |                     |    |      |      |     |                 |    |      |      |     |                     |    |      |      |     |                       |      |      |      |     |                      |     |      |      |   |     |     |                    |      |      |      |  |              |    |      |      |    |                |    |      |      |      |                    |    |      |      |     |                 |     |      |      |     |                     |    |      |      |     |                 |    |      |      |     |                     |    |      |      |     |                       |      |      |      |     |                      |     |      |      |       |
|     | 草生津川                 | 秋田市外旭川字一本木～旧雄物川合流点    | 寺内   | 1.80   | 2.80            |                   |    |      |      |    |                |    |      |      |      |                    |    |      |      |     |                 |     |      |      |     |                     |    |      |      |     |                 |    |      |      |     |                     |    |      |      |     |                       |      |      |      |     |                      |     |      |      |   |     |     |                    |      |      |      |  |              |    |      |      |    |                |    |      |      |      |                    |    |      |      |     |                 |     |      |      |     |                     |    |      |      |     |                 |    |      |      |     |                     |    |      |      |     |                       |      |      |      |     |                      |     |      |      |       |
|     | 猿田川                  | 秋田市仁井田福島～太平川合流点       | 仁井田  | 1.40   | 2.30            |                   |    |      |      |    |                |    |      |      |      |                    |    |      |      |     |                 |     |      |      |     |                     |    |      |      |     |                 |    |      |      |     |                     |    |      |      |     |                       |      |      |      |     |                      |     |      |      |   |     |     |                    |      |      |      |  |              |    |      |      |    |                |    |      |      |      |                    |    |      |      |     |                 |     |      |      |     |                     |    |      |      |     |                 |    |      |      |     |                     |    |      |      |     |                       |      |      |      |     |                      |     |      |      |       |
|     | 新城川                  | 秋田市上新城中字堂ノ前～旧雄物川合流点   | 笠岡   | 1.30   | 1.50            |                   |    |      |      |    |                |    |      |      |      |                    |    |      |      |     |                 |     |      |      |     |                     |    |      |      |     |                 |    |      |      |     |                     |    |      |      |     |                       |      |      |      |     |                      |     |      |      |   |     |     |                    |      |      |      |  |              |    |      |      |    |                |    |      |      |      |                    |    |      |      |     |                 |     |      |      |     |                     |    |      |      |     |                 |    |      |      |     |                     |    |      |      |     |                       |      |      |      |     |                      |     |      |      |       |
|     | 岩見川                  | 秋田市河辺萱森橋～雄物川合流点       | 坂本   | 1.20   | 2.30            |                   |    |      |      |    |                |    |      |      |      |                    |    |      |      |     |                 |     |      |      |     |                     |    |      |      |     |                 |    |      |      |     |                     |    |      |      |     |                       |      |      |      |     |                      |     |      |      |   |     |     |                    |      |      |      |  |              |    |      |      |    |                |    |      |      |      |                    |    |      |      |     |                 |     |      |      |     |                     |    |      |      |     |                 |    |      |      |     |                     |    |      |      |     |                       |      |      |      |     |                      |     |      |      |       |
|     | 新波川                  | 秋田市雄和クネソエ頭首工～雄物川合流点   | 新波   | 1.30   | 1.80            |                   |    |      |      |    |                |    |      |      |      |                    |    |      |      |     |                 |     |      |      |     |                     |    |      |      |     |                 |    |      |      |     |                     |    |      |      |     |                       |      |      |      |     |                      |     |      |      |   |     |     |                    |      |      |      |  |              |    |      |      |    |                |    |      |      |      |                    |    |      |      |     |                 |     |      |      |     |                     |    |      |      |     |                 |    |      |      |     |                     |    |      |      |     |                       |      |      |      |     |                      |     |      |      |       |
|     | 大沢川                  | 大仙市大沢郷寺字石持稲荷下橋～雄物川合流点 | 大沢郷宿   | 2.00   | 2.30            |                   |    |      |      |    |                |    |      |      |      |                    |    |      |      |     |                 |     |      |      |     |                     |    |      |      |     |                 |    |      |      |     |                     |    |      |      |     |                       |      |      |      |     |                      |     |      |      |   |     |     |                    |      |      |      |  |              |    |      |      |    |                |    |      |      |      |                    |    |      |      |     |                 |     |      |      |     |                     |    |      |      |     |                 |    |      |      |     |                     |    |      |      |     |                       |      |      |      |     |                      |     |      |      |       |
| 丸子川 | 美郷町六郷岡田部落堤防地点～雄物川合流点 | 田茂木                   | 3.00   | 3.20   |                 |                   |    |      |      |    |                |    |      |      |      |                    |    |      |      |     |                 |     |      |      |     |                     |    |      |      |     |                 |    |      |      |     |                     |    |      |      |     |                       |      |      |      |     |                      |     |      |      |   |     |     |                    |      |      |      |  |              |    |      |      |    |                |    |      |      |      |                    |    |      |      |     |                 |     |      |      |     |                     |    |      |      |     |                 |    |      |      |     |                     |    |      |      |     |                       |      |      |      |     |                      |     |      |      |       |
| 124 | 280                  | 秋田地                   | 第 1 1 節 水防活動計画   | 第 1 1 節 水防活動計画   | 時点等修正           |                   |    |      |      |    |                |    |      |      |      |                    |    |      |      |     |                 |     |      |      |     |                     |    |      |      |     |                 |    |      |      |     |                     |    |      |      |     |                       |      |      |      |     |                      |     |      |      |   |     |     |                    |      |      |      |  |              |    |      |      |    |                |    |      |      |      |                    |    |      |      |     |                 |     |      |      |     |                     |    |      |      |     |                 |    |      |      |     |                     |    |      |      |     |                       |      |      |      |     |                      |     |      |      |       |

|      |      |                          |  |  |                 |                      |      |        |        |      |      |     |    |                   |    |      |      |      |      |     |      |                       |    |      |      |      |      |     |     |                    |     |      |      |      |      |     |     |                        |    |      |      |      |      |     |     |                    |    |      |      |      |      |     |     |                        |    |      |      |      |      |     |     |                          |      |      |      |      |      |     |     |                         |     |      |      |      |      |        |  |     |     |                      |      |      |      |      |      |     |    |                   |    |      |      |      |      |     |    |                   |    |      |      |      |      |     |      |                       |    |      |      |      |      |     |     |                    |     |      |      |      |      |     |     |                        |    |      |      |      |      |     |     |                    |    |      |      |      |      |     |     |                        |    |      |      |      |      |     |     |                          |      |      |      |      |      |     |     |                         |     |      |      |      |      |        |  |
|------|------|--------------------------|--|--|-----------------|----------------------|------|--------|--------|------|------|-----|----|-------------------|----|------|------|------|------|-----|------|-----------------------|----|------|------|------|------|-----|-----|--------------------|-----|------|------|------|------|-----|-----|------------------------|----|------|------|------|------|-----|-----|--------------------|----|------|------|------|------|-----|-----|------------------------|----|------|------|------|------|-----|-----|--------------------------|------|------|------|------|------|-----|-----|-------------------------|-----|------|------|------|------|--------|--|-----|-----|----------------------|------|------|------|------|------|-----|----|-------------------|----|------|------|------|------|-----|----|-------------------|----|------|------|------|------|-----|------|-----------------------|----|------|------|------|------|-----|-----|--------------------|-----|------|------|------|------|-----|-----|------------------------|----|------|------|------|------|-----|-----|--------------------|----|------|------|------|------|-----|-----|------------------------|----|------|------|------|------|-----|-----|--------------------------|------|------|------|------|------|-----|-----|-------------------------|-----|------|------|------|------|--------|--|
|      |      | 方気象台、河川砂防課               | <p>第6 水位情報周知河川の指定と氾濫危険水位(法第 13 条による洪水特別警戒水位)</p> <p>2 知事が定める氾濫危険水位</p> <table border="1" data-bbox="421 220 1135 651"> <tr> <td rowspan="10">雄物川</td> <td>太平川</td> <td>秋田市太平皿見内地主橋から旭川合流点まで</td> <td>牛島</td> <td>2.00</td> <td>3.00</td> <td>3.30</td> <td>3.70</td> <td>秋田市</td> </tr> <tr> <td>旭川</td> <td>秋田市添川橋から旧雄物川合流点まで</td> <td>中島</td> <td>2.20</td> <td>2.73</td> <td>3.42</td> <td>3.60</td> <td>秋田市</td> </tr> <tr> <td>草生津川</td> <td>秋田市外旭川字一本木から旧雄物川合流点まで</td> <td>寺内</td> <td>1.80</td> <td>2.80</td> <td>3.00</td> <td>3.60</td> <td>秋田市</td> </tr> <tr> <td>猿田川</td> <td>秋田市仁井田福島から太平川合流点まで</td> <td>仁井田</td> <td>1.40</td> <td>2.30</td> <td>2.55</td> <td>2.70</td> <td>秋田市</td> </tr> <tr> <td>新城川</td> <td>秋田市上新城中字堂ノ前から旧雄物川合流点まで</td> <td>笠岡</td> <td>1.30</td> <td>1.50</td> <td>1.70</td> <td>2.30</td> <td>秋田市</td> </tr> <tr> <td>岩見川</td> <td>秋田市河辺登森橋から雄物川合流点まで</td> <td>坂本</td> <td>1.20</td> <td>2.30</td> <td>3.50</td> <td>4.10</td> <td>秋田市</td> </tr> <tr> <td>新波川</td> <td>秋田市雄和クネソエ頭首工から雄物川合流点まで</td> <td>新波</td> <td>1.30</td> <td>1.80</td> <td>2.20</td> <td>2.80</td> <td>秋田市</td> </tr> <tr> <td>大沢川</td> <td>大仙市大沢郷寺宇石持稲荷下橋から雄物川合流点まで</td> <td>大沢郷宿</td> <td>1.40</td> <td>1.70</td> <td>2.00</td> <td>2.70</td> <td>大仙市</td> </tr> <tr> <td>丸子川</td> <td>美郷町六郷開田部落堤防地点から雄物川合流点まで</td> <td>田茂木</td> <td>3.00</td> <td>3.20</td> <td>3.30</td> <td>3.50</td> <td>大仙市美郷町</td> </tr> </table> | 雄物川  | 太平川             | 秋田市太平皿見内地主橋から旭川合流点まで | 牛島   | 2.00   | 3.00   | 3.30 | 3.70 | 秋田市 | 旭川 | 秋田市添川橋から旧雄物川合流点まで | 中島 | 2.20 | 2.73 | 3.42 | 3.60 | 秋田市 | 草生津川 | 秋田市外旭川字一本木から旧雄物川合流点まで | 寺内 | 1.80 | 2.80 | 3.00 | 3.60 | 秋田市 | 猿田川 | 秋田市仁井田福島から太平川合流点まで | 仁井田 | 1.40 | 2.30 | 2.55 | 2.70 | 秋田市 | 新城川 | 秋田市上新城中字堂ノ前から旧雄物川合流点まで | 笠岡 | 1.30 | 1.50 | 1.70 | 2.30 | 秋田市 | 岩見川 | 秋田市河辺登森橋から雄物川合流点まで | 坂本 | 1.20 | 2.30 | 3.50 | 4.10 | 秋田市 | 新波川 | 秋田市雄和クネソエ頭首工から雄物川合流点まで | 新波 | 1.30 | 1.80 | 2.20 | 2.80 | 秋田市 | 大沢川 | 大仙市大沢郷寺宇石持稲荷下橋から雄物川合流点まで | 大沢郷宿 | 1.40 | 1.70 | 2.00 | 2.70 | 大仙市 | 丸子川 | 美郷町六郷開田部落堤防地点から雄物川合流点まで | 田茂木 | 3.00 | 3.20 | 3.30 | 3.50 | 大仙市美郷町 | <p>第6 水位情報周知河川の指定と氾濫危険水位(法第 13 条による洪水特別警戒水位)</p> <p>2 知事が定める氾濫危険水位</p> <table border="1" data-bbox="1167 220 1836 651"> <tr> <td rowspan="10">雄物川</td> <td>太平川</td> <td>秋田市太平山谷地主橋から八田川合流点まで</td> <td>太平本町</td> <td>1.20</td> <td>1.50</td> <td>1.70</td> <td>2.20</td> <td>秋田市</td> </tr> <tr> <td>旭川</td> <td>秋田市添川橋から旧雄物川合流点まで</td> <td>牛島</td> <td>2.50</td> <td>2.90</td> <td>3.20</td> <td>3.50</td> <td>秋田市</td> </tr> <tr> <td>旭川</td> <td>秋田市添川橋から旧雄物川合流点まで</td> <td>中島</td> <td>2.20</td> <td>2.73</td> <td>3.42</td> <td>3.60</td> <td>秋田市</td> </tr> <tr> <td>草生津川</td> <td>秋田市外旭川字一本木から旧雄物川合流点まで</td> <td>寺内</td> <td>1.80</td> <td>2.80</td> <td>3.00</td> <td>3.60</td> <td>秋田市</td> </tr> <tr> <td>猿田川</td> <td>秋田市仁井田福島から太平川合流点まで</td> <td>仁井田</td> <td>1.40</td> <td>2.30</td> <td>2.55</td> <td>2.70</td> <td>秋田市</td> </tr> <tr> <td>新城川</td> <td>秋田市上新城中字堂ノ前から旧雄物川合流点まで</td> <td>笠岡</td> <td>1.30</td> <td>1.50</td> <td>1.70</td> <td>2.30</td> <td>秋田市</td> </tr> <tr> <td>岩見川</td> <td>秋田市河辺登森橋から雄物川合流点まで</td> <td>坂本</td> <td>1.20</td> <td>2.30</td> <td>3.50</td> <td>4.10</td> <td>秋田市</td> </tr> <tr> <td>新波川</td> <td>秋田市雄和クネソエ頭首工から雄物川合流点まで</td> <td>新波</td> <td>1.30</td> <td>1.80</td> <td>2.20</td> <td>2.80</td> <td>秋田市</td> </tr> <tr> <td>大沢川</td> <td>大仙市大沢郷寺宇石持稲荷下橋から雄物川合流点まで</td> <td>大沢郷宿</td> <td>2.00</td> <td>2.30</td> <td>2.70</td> <td>3.00</td> <td>大仙市</td> </tr> <tr> <td>丸子川</td> <td>美郷町六郷開田部落堤防地点から雄物川合流点まで</td> <td>田茂木</td> <td>3.00</td> <td>3.20</td> <td>3.30</td> <td>3.50</td> <td>大仙市美郷町</td> </tr> </table> | 雄物川 | 太平川 | 秋田市太平山谷地主橋から八田川合流点まで | 太平本町 | 1.20 | 1.50 | 1.70 | 2.20 | 秋田市 | 旭川 | 秋田市添川橋から旧雄物川合流点まで | 牛島 | 2.50 | 2.90 | 3.20 | 3.50 | 秋田市 | 旭川 | 秋田市添川橋から旧雄物川合流点まで | 中島 | 2.20 | 2.73 | 3.42 | 3.60 | 秋田市 | 草生津川 | 秋田市外旭川字一本木から旧雄物川合流点まで | 寺内 | 1.80 | 2.80 | 3.00 | 3.60 | 秋田市 | 猿田川 | 秋田市仁井田福島から太平川合流点まで | 仁井田 | 1.40 | 2.30 | 2.55 | 2.70 | 秋田市 | 新城川 | 秋田市上新城中字堂ノ前から旧雄物川合流点まで | 笠岡 | 1.30 | 1.50 | 1.70 | 2.30 | 秋田市 | 岩見川 | 秋田市河辺登森橋から雄物川合流点まで | 坂本 | 1.20 | 2.30 | 3.50 | 4.10 | 秋田市 | 新波川 | 秋田市雄和クネソエ頭首工から雄物川合流点まで | 新波 | 1.30 | 1.80 | 2.20 | 2.80 | 秋田市 | 大沢川 | 大仙市大沢郷寺宇石持稲荷下橋から雄物川合流点まで | 大沢郷宿 | 2.00 | 2.30 | 2.70 | 3.00 | 大仙市 | 丸子川 | 美郷町六郷開田部落堤防地点から雄物川合流点まで | 田茂木 | 3.00 | 3.20 | 3.30 | 3.50 | 大仙市美郷町 |  |
| 雄物川  | 太平川  | 秋田市太平皿見内地主橋から旭川合流点まで     | 牛島   |  | 2.00            | 3.00                 | 3.30 | 3.70   | 秋田市    |      |      |     |    |                   |    |      |      |      |      |     |      |                       |    |      |      |      |      |     |     |                    |     |      |      |      |      |     |     |                        |    |      |      |      |      |     |     |                    |    |      |      |      |      |     |     |                        |    |      |      |      |      |     |     |                          |      |      |      |      |      |     |     |                         |     |      |      |      |      |        |  |     |     |                      |      |      |      |      |      |     |    |                   |    |      |      |      |      |     |    |                   |    |      |      |      |      |     |      |                       |    |      |      |      |      |     |     |                    |     |      |      |      |      |     |     |                        |    |      |      |      |      |     |     |                    |    |      |      |      |      |     |     |                        |    |      |      |      |      |     |     |                          |      |      |      |      |      |     |     |                         |     |      |      |      |      |        |  |
|      | 旭川   | 秋田市添川橋から旧雄物川合流点まで        | 中島   |  | 2.20            | 2.73                 | 3.42 | 3.60   | 秋田市    |      |      |     |    |                   |    |      |      |      |      |     |      |                       |    |      |      |      |      |     |     |                    |     |      |      |      |      |     |     |                        |    |      |      |      |      |     |     |                    |    |      |      |      |      |     |     |                        |    |      |      |      |      |     |     |                          |      |      |      |      |      |     |     |                         |     |      |      |      |      |        |  |     |     |                      |      |      |      |      |      |     |    |                   |    |      |      |      |      |     |    |                   |    |      |      |      |      |     |      |                       |    |      |      |      |      |     |     |                    |     |      |      |      |      |     |     |                        |    |      |      |      |      |     |     |                    |    |      |      |      |      |     |     |                        |    |      |      |      |      |     |     |                          |      |      |      |      |      |     |     |                         |     |      |      |      |      |        |  |
|      | 草生津川 | 秋田市外旭川字一本木から旧雄物川合流点まで    | 寺内   |  | 1.80            | 2.80                 | 3.00 | 3.60   | 秋田市    |      |      |     |    |                   |    |      |      |      |      |     |      |                       |    |      |      |      |      |     |     |                    |     |      |      |      |      |     |     |                        |    |      |      |      |      |     |     |                    |    |      |      |      |      |     |     |                        |    |      |      |      |      |     |     |                          |      |      |      |      |      |     |     |                         |     |      |      |      |      |        |  |     |     |                      |      |      |      |      |      |     |    |                   |    |      |      |      |      |     |    |                   |    |      |      |      |      |     |      |                       |    |      |      |      |      |     |     |                    |     |      |      |      |      |     |     |                        |    |      |      |      |      |     |     |                    |    |      |      |      |      |     |     |                        |    |      |      |      |      |     |     |                          |      |      |      |      |      |     |     |                         |     |      |      |      |      |        |  |
|      | 猿田川  | 秋田市仁井田福島から太平川合流点まで       | 仁井田  |  | 1.40            | 2.30                 | 2.55 | 2.70   | 秋田市    |      |      |     |    |                   |    |      |      |      |      |     |      |                       |    |      |      |      |      |     |     |                    |     |      |      |      |      |     |     |                        |    |      |      |      |      |     |     |                    |    |      |      |      |      |     |     |                        |    |      |      |      |      |     |     |                          |      |      |      |      |      |     |     |                         |     |      |      |      |      |        |  |     |     |                      |      |      |      |      |      |     |    |                   |    |      |      |      |      |     |    |                   |    |      |      |      |      |     |      |                       |    |      |      |      |      |     |     |                    |     |      |      |      |      |     |     |                        |    |      |      |      |      |     |     |                    |    |      |      |      |      |     |     |                        |    |      |      |      |      |     |     |                          |      |      |      |      |      |     |     |                         |     |      |      |      |      |        |  |
|      | 新城川  | 秋田市上新城中字堂ノ前から旧雄物川合流点まで   | 笠岡   |  | 1.30            | 1.50                 | 1.70 | 2.30   | 秋田市    |      |      |     |    |                   |    |      |      |      |      |     |      |                       |    |      |      |      |      |     |     |                    |     |      |      |      |      |     |     |                        |    |      |      |      |      |     |     |                    |    |      |      |      |      |     |     |                        |    |      |      |      |      |     |     |                          |      |      |      |      |      |     |     |                         |     |      |      |      |      |        |  |     |     |                      |      |      |      |      |      |     |    |                   |    |      |      |      |      |     |    |                   |    |      |      |      |      |     |      |                       |    |      |      |      |      |     |     |                    |     |      |      |      |      |     |     |                        |    |      |      |      |      |     |     |                    |    |      |      |      |      |     |     |                        |    |      |      |      |      |     |     |                          |      |      |      |      |      |     |     |                         |     |      |      |      |      |        |  |
|      | 岩見川  | 秋田市河辺登森橋から雄物川合流点まで       | 坂本   |  | 1.20            | 2.30                 | 3.50 | 4.10   | 秋田市    |      |      |     |    |                   |    |      |      |      |      |     |      |                       |    |      |      |      |      |     |     |                    |     |      |      |      |      |     |     |                        |    |      |      |      |      |     |     |                    |    |      |      |      |      |     |     |                        |    |      |      |      |      |     |     |                          |      |      |      |      |      |     |     |                         |     |      |      |      |      |        |  |     |     |                      |      |      |      |      |      |     |    |                   |    |      |      |      |      |     |    |                   |    |      |      |      |      |     |      |                       |    |      |      |      |      |     |     |                    |     |      |      |      |      |     |     |                        |    |      |      |      |      |     |     |                    |    |      |      |      |      |     |     |                        |    |      |      |      |      |     |     |                          |      |      |      |      |      |     |     |                         |     |      |      |      |      |        |  |
|      | 新波川  | 秋田市雄和クネソエ頭首工から雄物川合流点まで   | 新波   |  | 1.30            | 1.80                 | 2.20 | 2.80   | 秋田市    |      |      |     |    |                   |    |      |      |      |      |     |      |                       |    |      |      |      |      |     |     |                    |     |      |      |      |      |     |     |                        |    |      |      |      |      |     |     |                    |    |      |      |      |      |     |     |                        |    |      |      |      |      |     |     |                          |      |      |      |      |      |     |     |                         |     |      |      |      |      |        |  |     |     |                      |      |      |      |      |      |     |    |                   |    |      |      |      |      |     |    |                   |    |      |      |      |      |     |      |                       |    |      |      |      |      |     |     |                    |     |      |      |      |      |     |     |                        |    |      |      |      |      |     |     |                    |    |      |      |      |      |     |     |                        |    |      |      |      |      |     |     |                          |      |      |      |      |      |     |     |                         |     |      |      |      |      |        |  |
|      | 大沢川  | 大仙市大沢郷寺宇石持稲荷下橋から雄物川合流点まで | 大沢郷宿   |  | 1.40            | 1.70                 | 2.00 | 2.70   | 大仙市    |      |      |     |    |                   |    |      |      |      |      |     |      |                       |    |      |      |      |      |     |     |                    |     |      |      |      |      |     |     |                        |    |      |      |      |      |     |     |                    |    |      |      |      |      |     |     |                        |    |      |      |      |      |     |     |                          |      |      |      |      |      |     |     |                         |     |      |      |      |      |        |  |     |     |                      |      |      |      |      |      |     |    |                   |    |      |      |      |      |     |    |                   |    |      |      |      |      |     |      |                       |    |      |      |      |      |     |     |                    |     |      |      |      |      |     |     |                        |    |      |      |      |      |     |     |                    |    |      |      |      |      |     |     |                        |    |      |      |      |      |     |     |                          |      |      |      |      |      |     |     |                         |     |      |      |      |      |        |  |
|      | 丸子川  | 美郷町六郷開田部落堤防地点から雄物川合流点まで  | 田茂木  |  | 3.00            | 3.20                 | 3.30 | 3.50   | 大仙市美郷町 |      |      |     |    |                   |    |      |      |      |      |     |      |                       |    |      |      |      |      |     |     |                    |     |      |      |      |      |     |     |                        |    |      |      |      |      |     |     |                    |    |      |      |      |      |     |     |                        |    |      |      |      |      |     |     |                          |      |      |      |      |      |     |     |                         |     |      |      |      |      |        |  |     |     |                      |      |      |      |      |      |     |    |                   |    |      |      |      |      |     |    |                   |    |      |      |      |      |     |      |                       |    |      |      |      |      |     |     |                    |     |      |      |      |      |     |     |                        |    |      |      |      |      |     |     |                    |    |      |      |      |      |     |     |                        |    |      |      |      |      |     |     |                          |      |      |      |      |      |     |     |                         |     |      |      |      |      |        |  |
|      | 雄物川  | 太平川                      | 秋田市太平山谷地主橋から八田川合流点まで   | 太平本町   | 1.20            | 1.50                 | 1.70 | 2.20   | 秋田市    |      |      |     |    |                   |    |      |      |      |      |     |      |                       |    |      |      |      |      |     |     |                    |     |      |      |      |      |     |     |                        |    |      |      |      |      |     |     |                    |    |      |      |      |      |     |     |                        |    |      |      |      |      |     |     |                          |      |      |      |      |      |     |     |                         |     |      |      |      |      |        |  |     |     |                      |      |      |      |      |      |     |    |                   |    |      |      |      |      |     |    |                   |    |      |      |      |      |     |      |                       |    |      |      |      |      |     |     |                    |     |      |      |      |      |     |     |                        |    |      |      |      |      |     |     |                    |    |      |      |      |      |     |     |                        |    |      |      |      |      |     |     |                          |      |      |      |      |      |     |     |                         |     |      |      |      |      |        |  |
| 旭川   |      | 秋田市添川橋から旧雄物川合流点まで        | 牛島   | 2.50   | 2.90            | 3.20                 | 3.50 | 秋田市    |        |      |      |     |    |                   |    |      |      |      |      |     |      |                       |    |      |      |      |      |     |     |                    |     |      |      |      |      |     |     |                        |    |      |      |      |      |     |     |                    |    |      |      |      |      |     |     |                        |    |      |      |      |      |     |     |                          |      |      |      |      |      |     |     |                         |     |      |      |      |      |        |  |     |     |                      |      |      |      |      |      |     |    |                   |    |      |      |      |      |     |    |                   |    |      |      |      |      |     |      |                       |    |      |      |      |      |     |     |                    |     |      |      |      |      |     |     |                        |    |      |      |      |      |     |     |                    |    |      |      |      |      |     |     |                        |    |      |      |      |      |     |     |                          |      |      |      |      |      |     |     |                         |     |      |      |      |      |        |  |
| 旭川   |      | 秋田市添川橋から旧雄物川合流点まで        | 中島   | 2.20   | 2.73            | 3.42                 | 3.60 | 秋田市    |        |      |      |     |    |                   |    |      |      |      |      |     |      |                       |    |      |      |      |      |     |     |                    |     |      |      |      |      |     |     |                        |    |      |      |      |      |     |     |                    |    |      |      |      |      |     |     |                        |    |      |      |      |      |     |     |                          |      |      |      |      |      |     |     |                         |     |      |      |      |      |        |  |     |     |                      |      |      |      |      |      |     |    |                   |    |      |      |      |      |     |    |                   |    |      |      |      |      |     |      |                       |    |      |      |      |      |     |     |                    |     |      |      |      |      |     |     |                        |    |      |      |      |      |     |     |                    |    |      |      |      |      |     |     |                        |    |      |      |      |      |     |     |                          |      |      |      |      |      |     |     |                         |     |      |      |      |      |        |  |
| 草生津川 |      | 秋田市外旭川字一本木から旧雄物川合流点まで    | 寺内   | 1.80   | 2.80            | 3.00                 | 3.60 | 秋田市    |        |      |      |     |    |                   |    |      |      |      |      |     |      |                       |    |      |      |      |      |     |     |                    |     |      |      |      |      |     |     |                        |    |      |      |      |      |     |     |                    |    |      |      |      |      |     |     |                        |    |      |      |      |      |     |     |                          |      |      |      |      |      |     |     |                         |     |      |      |      |      |        |  |     |     |                      |      |      |      |      |      |     |    |                   |    |      |      |      |      |     |    |                   |    |      |      |      |      |     |      |                       |    |      |      |      |      |     |     |                    |     |      |      |      |      |     |     |                        |    |      |      |      |      |     |     |                    |    |      |      |      |      |     |     |                        |    |      |      |      |      |     |     |                          |      |      |      |      |      |     |     |                         |     |      |      |      |      |        |  |
| 猿田川  |      | 秋田市仁井田福島から太平川合流点まで       | 仁井田  | 1.40   | 2.30            | 2.55                 | 2.70 | 秋田市    |        |      |      |     |    |                   |    |      |      |      |      |     |      |                       |    |      |      |      |      |     |     |                    |     |      |      |      |      |     |     |                        |    |      |      |      |      |     |     |                    |    |      |      |      |      |     |     |                        |    |      |      |      |      |     |     |                          |      |      |      |      |      |     |     |                         |     |      |      |      |      |        |  |     |     |                      |      |      |      |      |      |     |    |                   |    |      |      |      |      |     |    |                   |    |      |      |      |      |     |      |                       |    |      |      |      |      |     |     |                    |     |      |      |      |      |     |     |                        |    |      |      |      |      |     |     |                    |    |      |      |      |      |     |     |                        |    |      |      |      |      |     |     |                          |      |      |      |      |      |     |     |                         |     |      |      |      |      |        |  |
| 新城川  |      | 秋田市上新城中字堂ノ前から旧雄物川合流点まで   | 笠岡   | 1.30   | 1.50            | 1.70                 | 2.30 | 秋田市    |        |      |      |     |    |                   |    |      |      |      |      |     |      |                       |    |      |      |      |      |     |     |                    |     |      |      |      |      |     |     |                        |    |      |      |      |      |     |     |                    |    |      |      |      |      |     |     |                        |    |      |      |      |      |     |     |                          |      |      |      |      |      |     |     |                         |     |      |      |      |      |        |  |     |     |                      |      |      |      |      |      |     |    |                   |    |      |      |      |      |     |    |                   |    |      |      |      |      |     |      |                       |    |      |      |      |      |     |     |                    |     |      |      |      |      |     |     |                        |    |      |      |      |      |     |     |                    |    |      |      |      |      |     |     |                        |    |      |      |      |      |     |     |                          |      |      |      |      |      |     |     |                         |     |      |      |      |      |        |  |
| 岩見川  |      | 秋田市河辺登森橋から雄物川合流点まで       | 坂本   | 1.20   | 2.30            | 3.50                 | 4.10 | 秋田市    |        |      |      |     |    |                   |    |      |      |      |      |     |      |                       |    |      |      |      |      |     |     |                    |     |      |      |      |      |     |     |                        |    |      |      |      |      |     |     |                    |    |      |      |      |      |     |     |                        |    |      |      |      |      |     |     |                          |      |      |      |      |      |     |     |                         |     |      |      |      |      |        |  |     |     |                      |      |      |      |      |      |     |    |                   |    |      |      |      |      |     |    |                   |    |      |      |      |      |     |      |                       |    |      |      |      |      |     |     |                    |     |      |      |      |      |     |     |                        |    |      |      |      |      |     |     |                    |    |      |      |      |      |     |     |                        |    |      |      |      |      |     |     |                          |      |      |      |      |      |     |     |                         |     |      |      |      |      |        |  |
| 新波川  |      | 秋田市雄和クネソエ頭首工から雄物川合流点まで   | 新波   | 1.30   | 1.80            | 2.20                 | 2.80 | 秋田市    |        |      |      |     |    |                   |    |      |      |      |      |     |      |                       |    |      |      |      |      |     |     |                    |     |      |      |      |      |     |     |                        |    |      |      |      |      |     |     |                    |    |      |      |      |      |     |     |                        |    |      |      |      |      |     |     |                          |      |      |      |      |      |     |     |                         |     |      |      |      |      |        |  |     |     |                      |      |      |      |      |      |     |    |                   |    |      |      |      |      |     |    |                   |    |      |      |      |      |     |      |                       |    |      |      |      |      |     |     |                    |     |      |      |      |      |     |     |                        |    |      |      |      |      |     |     |                    |    |      |      |      |      |     |     |                        |    |      |      |      |      |     |     |                          |      |      |      |      |      |     |     |                         |     |      |      |      |      |        |  |
| 大沢川  |      | 大仙市大沢郷寺宇石持稲荷下橋から雄物川合流点まで | 大沢郷宿   | 2.00   | 2.30            | 2.70                 | 3.00 | 大仙市    |        |      |      |     |    |                   |    |      |      |      |      |     |      |                       |    |      |      |      |      |     |     |                    |     |      |      |      |      |     |     |                        |    |      |      |      |      |     |     |                    |    |      |      |      |      |     |     |                        |    |      |      |      |      |     |     |                          |      |      |      |      |      |     |     |                         |     |      |      |      |      |        |  |     |     |                      |      |      |      |      |      |     |    |                   |    |      |      |      |      |     |    |                   |    |      |      |      |      |     |      |                       |    |      |      |      |      |     |     |                    |     |      |      |      |      |     |     |                        |    |      |      |      |      |     |     |                    |    |      |      |      |      |     |     |                        |    |      |      |      |      |     |     |                          |      |      |      |      |      |     |     |                         |     |      |      |      |      |        |  |
| 丸子川  |      | 美郷町六郷開田部落堤防地点から雄物川合流点まで  | 田茂木  | 3.00   | 3.20            | 3.30                 | 3.50 | 大仙市美郷町 |        |      |      |     |    |                   |    |      |      |      |      |     |      |                       |    |      |      |      |      |     |     |                    |     |      |      |      |      |     |     |                        |    |      |      |      |      |     |     |                    |    |      |      |      |      |     |     |                        |    |      |      |      |      |     |     |                          |      |      |      |      |      |     |     |                         |     |      |      |      |      |        |  |     |     |                      |      |      |      |      |      |     |    |                   |    |      |      |      |      |     |    |                   |    |      |      |      |      |     |      |                       |    |      |      |      |      |     |     |                    |     |      |      |      |      |     |     |                        |    |      |      |      |      |     |     |                    |    |      |      |      |      |     |     |                        |    |      |      |      |      |     |     |                          |      |      |      |      |      |     |     |                         |     |      |      |      |      |        |  |
| 125  | 286  | 道路課、警備課                  | <p>第13節 緊急輸送計画</p> <p>第4 道路啓開等</p> <p>道路管理者等は、その管理する道路について、早急に被害状況を把握し、国〔国土交通省、農 林水産省〕に報告するほか、道路啓開等(雪害においては除雪を含む。)を行い<u>道路機能</u>の確保に努めるとともに、民間団体等との間の応援協定等に基づき、道路啓開等に必要の人員、資機材等の確保に努める。必要に応じて、ネットワークとして緊急通行車両の通行ルートを確認するために、国土交通大臣は、道路管理者である県及び市町村又は港湾管理者に対し、農林水産大臣は、漁港管理者に対し、県知事は、道路管理者である市町村に対し、広域的な見地から指示を行う。</p> <p>路上の障害物の除去(路面変状の補修や迂回路の整備を含み、また、火山災害における火山噴出物の除去及び雪害における除雪を含む。)について、道路管理者等、警察機関、消防機関、自衛隊等は、状況に応じて協力して必要な措置をとるものとする。</p> <p>(略)</p>  | <p>第13節 緊急輸送計画</p> <p>第4 道路啓開</p> <p>道路管理者等は、その管理する道路について、早急に被害状況を把握し、国〔国土交通省、農林水産省〕に報告するほか、道路啓開等(雪害においては除雪を含む。)を行い<u>緊急車両の通行</u>の確保に努めるとともに、民間団体等との間の応援協定等に基づき、道路啓開等に必要の人員、資機材等の確保に努める。必要に応じて、ネットワークとして緊急通行車両の通行ルートを確認するために、国土交通大臣は、道路管理者である県及び市町村又は港湾管理者に対し、農林水産大臣は、漁港管理者に対し、県知事は、道路管理者である市町村に対し、広域的な見地から指示を行う。</p> <p><u>道路啓開</u>(路面変状の補修や迂回路の整備を含み、また、火山災害における火山噴出物の除去及び雪害における除雪を含む。)について、道路管理者等、警察機関、消防機関、自衛隊等は、状況に応じて協力して必要な措置をとるものとする。</p> <p>(略)</p> | 防災基本計画(R7.7)の反映 |                      |      |        |        |      |      |     |    |                   |    |      |      |      |      |     |      |                       |    |      |      |      |      |     |     |                    |     |      |      |      |      |     |     |                        |    |      |      |      |      |     |     |                    |    |      |      |      |      |     |     |                        |    |      |      |      |      |     |     |                          |      |      |      |      |      |     |     |                         |     |      |      |      |      |        |  |     |     |                      |      |      |      |      |      |     |    |                   |    |      |      |      |      |     |    |                   |    |      |      |      |      |     |      |                       |    |      |      |      |      |     |     |                    |     |      |      |      |      |     |     |                        |    |      |      |      |      |     |     |                    |    |      |      |      |      |     |     |                        |    |      |      |      |      |     |     |                          |      |      |      |      |      |     |     |                         |     |      |      |      |      |        |  |

|     |     |                                      |   |   |                 |
|-----|-----|--------------------------------------|---|---|-----------------|
| 126 | 292 | トラック協会、総合防災課（危機T）                    | <p>第14節 救援物資の調達・輸送・供給計画<br/>第4 救援物資の輸送<br/>2 輸送手段等</p> <p>県は、(公社)秋田県トラック協会及び秋田県倉庫協会との間で「災害時における緊急・救護輸送及び物資の保管等に関する協定」を締結しており、県の備蓄倉庫及び一次物資集積拠点から市町村への輸送については、これらの物流事業者に協力を要請する。_____</p> <p>また、輸送に当たっては、海路・空路・鉄道のあらゆる手段を利用して輸送を行う。<br/>(略)</p> | <p>第14節 救援物資の調達・輸送・供給計画<br/>第4 救援物資の輸送<br/>2 輸送手段等</p> <p>県は、(公社)秋田県トラック協会及び秋田県倉庫協会との間で「災害時における緊急・救護輸送及び物資の保管等に関する協定」を締結しており、県の備蓄倉庫及び一次物資集積拠点から市町村への輸送については、これらの物流事業者に協力を要請するとともに_____</p> <p>輸送に当たっては、海路・空路・鉄道のあらゆる手段を利用して輸送を行う。<br/>(略)</p> | 文言の適正化          |
| 127 | 293 | 総合防災課（危機T）                           | <p>第14節 救援物資の調達・輸送・供給計画<br/>第6 救援物資の管理等<br/>(略)</p> <p>また、物資・資機材の供給や物資の調達・輸送に関し、<u>物資調達・輸送調整等支援新物資システム</u>の活用に取り組むものとする。</p>  | <p>第14節 救援物資の調達・輸送・供給計画<br/>第6 救援物資の管理等<br/>(略)</p> <p>また、物資・資機材の供給や物資の調達・輸送に関し、<u>新物資システム(B-PLo)</u>の活用に取り組むものとする。</p>   | 防災基本計画(R7.7)の反映 |
| 128 | 299 | 秋田県医師会、秋田県看護協会、日本赤十字社秋田県支部、警備課、医務薬事課 | <p>第17節 ____医療救護____計画<br/>(略)</p>  | <p>第17節 <u>災害医療救護活動計画</u><br/><u>大幅な変更になったため、修正後の詳細は本編を参照。</u></p>  | 所用の修正           |
| 129 | 308 | 日本赤十字社秋田県支部、地域・家庭福祉課                 | <p>第18節 災害ボランティア活動支援計画<br/>(略)</p>  | <p>第18節 災害ボランティア活動支援計画<br/><u>大幅な変更になったため、修正後の詳細は本編を参照。</u></p>   | 防災基本計画(R7.7)の反映 |

|     |     |                                       |   |   |        |
|-----|-----|---------------------------------------|---|---|--------|
| 130 | 310 | 地域・家庭福祉課                              | (新設)  | 第19節 災害福祉支援活動計画<br>新設のため、詳細は本編を参照。  | 所用の修正  |
| 131 | 312 | 東北電力ネットワーク秋田支社、東日本旅客鉄道秋田支社、総合防災課(危機T) | 第19節 公共施設等の応急対策計画<br>実施機関<br>東北電力(株)秋田支店、東北電力NW(株)秋田支社、東日本旅客鉄道(株)秋田支社・盛岡支社、秋田内陸縦貫鉄道(株)、由利高原鉄道(株)、市町村、県(健康福祉部・生活環境部・産業労働部・建設部) | 第20節 公共施設等の応急対策計画<br>実施機関<br>東北電力(株)秋田支店、東北電力ネットワーク(株)秋田支社、東日本旅客鉄道(株)秋田支社・盛岡支社、秋田内陸縦貫鉄道(株)、由利高原鉄道(株)、市町村、県(健康福祉部・生活環境部・産業労働部・建設部) | 文言の適正化 |
| 132 | 316 | 消防保安室                                 | 第20節 危険物施設等応急対策計画(略)  | 第21節 危険物施設等応急対策計画(略)  | 文言の適正化 |
| 133 | 319 | 消防保安室                                 | 第21節 危険物等運搬車両事故対策計画(略)  | 第22節 危険物等運搬車両事故対策計画(略)  | 文言の適正化 |
| 134 | 321 | 保健・疾病対策課、生活衛生課                        | 第22節 防疫、保健衛生計画(略)   | 第23節 防疫、保健衛生計画(略)   | 文言の適正化 |
| 135 | 323 | 生活衛生課                                 | 第23節 動物管理計画(略)  | 第24節 動物管理計画(略)  | 文言の適正化 |
| 136 | 324 | 環境整備課                                 | 第24節 廃棄物処理計画<br>第2 災害発生時における災害応急対策<br>1 市町村の役割<br>(1)～(4) (略)<br>(5) 県、社会福祉協議会、NPO等関係機関との間で、                                  | 第25節 廃棄物処理計画<br>第2 災害発生時における災害応急対策<br>1 市町村の役割<br>(1)～(4) (略)<br>(5) 県、社会福祉協議会、NPO等関係機関との間で、                                      | 文言の適正化 |

|     |     |                      |   |   |                   |
|-----|-----|----------------------|---|---|-------------------|
|     |     |                      | 被災家屋からの災害廃棄物、がれき、土砂の撤去等に係る連絡体制を構築するとともに、地域住民やNPO・ボランティア等への災害廃棄物の分別・排出方法等に係る広報・周知を進めることで、 <u>防災</u> ボランティア活動の環境整備に努める。<br>(略)<br>2 県の役割<br>(1)～(2) (略)<br>(3) 市町村からの要請があった場合又は被災状況から判断して必要と認める場合には、県内の市町村や県と災害協力協定を締結している_____秋田県産業資源循環協会等の関係団体等に対し、広域的な支援を要請するとともに、支援活動の調整を行う。<br>(略) | 被災家屋からの災害廃棄物、がれき、土砂の撤去等に係る連絡体制を構築するとともに、地域住民やNPO・ボランティア等への災害廃棄物の分別・排出方法等に係る広報・周知を進めることで、 <u>災害</u> ボランティア活動の環境整備に努める。<br>(略)<br>2 県の役割<br>(1)～(2) (略)<br>(3) 市町村からの要請があった場合又は被災状況から判断して必要と認める場合には、県内の市町村や県と災害協力協定を締結している <u>一般社団法人</u> 秋田県産業資源循環協会等の関係団体等に対し、広域的な支援を要請するとともに、支援活動の調整を行う。<br>(略) |                   |
| 137 | 325 | 環境整備課                | 第 <u>2</u> 4節 廃棄物処理計画<br>第3 生活ごみ等の処理<br>1 (略)<br>2 市町村は、水害_____廃棄物について、衛生上の観点から、浸水が解消された直後から収集を開始するよう努める。<br>3 (略)  | 第 <u>2</u> 5節 廃棄物処理計画<br>第3 生活ごみ等の処理<br>1 (略)<br>2 市町村は、水害 <u>による</u> 廃棄物について、衛生上の観点から、浸水が解消された直後から収集を開始するよう努める。<br>3 (略)   | 文言の適正化            |
| 138 | 327 | 生活衛生課、総合防災課<br>(危機T) | 第 <u>2</u> 5節 遺体処理・埋火葬計画<br>(略)   | 第 <u>2</u> 6節 遺体処理・埋火葬計画<br>(略)   | 文言の適正化            |
| 139 | 331 | 教育庁総務課               | 第 <u>2</u> 6節 文教対策計画<br>第4 応急教育の実施<br>1 文教施設の確保<br>2 教員の確保<br>(1)～(3) (略)<br>(新設)   | 第 <u>2</u> 7節 文教対策計画<br>第4 応急教育の実施<br>1 文教施設の確保<br>2 教員の確保<br>(1)～(3) (略)<br><u>(4)大規模災害時には、児童生徒等の学びの継続</u>   | 防災基本計画(R7.7修正)の反映 |

|     |     |                       |   |   |        |
|-----|-----|-----------------------|---|---|--------|
|     |     |                       |   | <u>のため、被災地学び支援派遣等枠組み(D-EST)を活用し、体制の整備を図る。</u>   |        |
| 140 | 333 | 建築住宅課、総合防災課<br>(被災者T) | 第27節 住宅応急対策計画<br>第4 応急仮設住宅の建設・管理<br>2 応急仮設住宅の建設<br>(4)規模・費用<br>1 戸当たりの規模は、地域の実情、世帯構成等に応じて設定し、その設置のために支出することができる費用は、設置に係る原材料費、労務費、付帯設備工事費、輸送費、建築事務費等の一切の経費として、 <u>6,883,000</u> 円以内とする。  | 第28節 住宅応急対策計画<br>第4 応急仮設住宅の建設・管理<br>2 応急仮設住宅の建設<br>(4)規模・費用<br>1 戸当たりの規模は、地域の実情、世帯構成等に応じて設定し、その設置のために支出することができる費用は、設置に係る原材料費、労務費、付帯設備工事費、輸送費、建築事務費等の一切の経費として、 <u>7,089,000</u> 円以内とする。  | 文言の適正化 |
| 141 | 335 | 建築住宅課、総合防災課<br>(被災者T) | 第27節 住宅応急対策計画<br>第7 応急修理<br>2 住宅の応急修理<br>(1) 住家の被害の拡大を防止するための緊急の修理<br>①修理の費用等<br>その修理のために支出することができる費用は、一世帯当たり <u>51,500</u> 円以内とする。<br>(略)<br>(2) 日常生活に必要な最小限度の部分の修理<br>①修理の費用等<br>ア イに掲げる世帯以外の世帯 <u>717,000</u> 円<br>イ 半壊又は半焼に準ずる程度の損傷により被害を受けた世帯 <u>348,000</u> 円以内 | 第28節 住宅応急対策計画<br>第7 応急修理<br>2 住宅の応急修理<br>(1) 住家の被害の拡大を防止するための緊急の修理<br>①修理の費用等<br>その修理のために支出することができる費用は、一世帯当たり <u>53,900</u> 円以内とする。<br>(略)<br>(2) 日常生活に必要な最小限度の部分の修理<br>①修理の費用等<br>ア イに掲げる世帯以外の世帯 <u>739,000</u> 円<br>イ 半壊又は半焼に準ずる程度の損傷により被害を受けた世帯 <u>358,000</u> 円以内 | 文言の適正化 |
| 142 | 337 | 秋田海上保安部、総合防災課(危機T)    | 第28節 海上災害応急対策計画<br>(略)  | 第29節 海上災害応急対策計画<br>(略)  | 文言の適正化 |
| 143 | 341 | 秋田海上保安部、秋田河川          | 第29節 危険物等の大量流出に関する防除対策計画<br>(略)   | 第30節 危険物等の大量流出に関する防除対策計画<br>(略)   | 文言の適正化 |

|     |     |  |                      |                      |        |
|-----|-----|--|----------------------|----------------------|--------|
|     |     | 国道事務所、秋田地方气象台、警備課、総合防災課（危機T）、消防保安室                                 |                      |                      |        |
| 144 | 344 | 秋田空港レーダー事務所、陸上自衛隊第21普通科連隊、秋田県医師会、日本赤十字社秋田県支部、医務薬事課、総合防災課（危機T）消防保安室 | 第3.1節 航空機事故応急対策計画（略） | 第3.1節 航空機事故応急対策計画（略） | 文言の適正化 |
| 145 | 349 | 医務薬事課、環境管理課、生活衛生課、総合防  | 第3.1節 原子力施設災害対策計画（略） | 第3.2節 原子力施設災害対策計画（略） | 文言の適正化 |

|     |     |                          |  |  |            |
|-----|-----|--------------------------|--|--|------------|
|     |     | 災課<br>(危機<br>T)          |  |  |            |
| 146 | 351 | 総合防<br>災課<br>(被災<br>者 T) | 第3 2節 災害救助法適用計画<br>第3 被害認定基準<br>住家の滅失等の認定については、本章第4節「災害情報<br>の収集・伝達計画」、第10「被害の認定基準」による。  | 第3 3節 災害救助法適用計画<br>第3 被害認定基準<br>住家の滅失等の認定については、 <u>「災害報告取扱要<br/>領」及び「災害に係る住家の被害認定基準運用指針」内<br/>閣府(防災担当)</u> による。  | 文言の適正<br>化 |
| 147 | 352 | 総合防<br>災課<br>(被災<br>者 T) | 第3 2節 災害救助法適用計画<br>第5 救助の種類と委任<br>1 救助の種類は次のとおり法の定めるところによる。<br>(1) 災害が発生した場合<br>(略)<br>(新設)<br>⑥ 被災した住宅の応急修理<br>ア. 住家の被害の拡大を防止するための緊急の修理<br>イ. 日常生活に必要な最小限度の部分の修理<br>⑦ 生業に必要な資金、器具又は資料の給与又は貸与<br>※ ただし、災害援護貸付金等の各種貸与制度の充実により、現在、運用されていない。<br>⑧ 学用品の給与<br>⑨ 埋葬<br>⑩ 死体の搜索及び処理<br>⑪ 災害によって住居又その周辺に運ばれた土石、竹<br>木等で、日常生活に著しい支障を及ぼしているもの<br>の除去 | 第3 3節 災害救助法適用計画<br>第5 救助の種類と委任<br>1 救助の種類は次のとおり法の定めるところによる。<br>(1) 災害が発生した場合<br>(略)<br>⑥ <u>福祉サービスの提供</u><br>⑦ 被災した住宅の応急修理<br>ア. 住家の被害の拡大を防止するための緊急の修理<br>イ. 日常生活に必要な最小限度の部分の修理<br>⑧ 生業に必要な資金、器具又は資料の給与又は貸与<br>※ ただし、災害援護貸付金等の各種貸与制度の充実により、現在、運用されていない。<br>⑨ 学用品の給与<br>⑩ 埋葬<br>⑪ 死体の搜索及び処理<br>⑫ 災害によって住居又その周辺に運ばれた土石、竹<br>木等で、日常生活に著しい支障を及ぼしているもの<br>の除去 | 文言の適正<br>化 |
| 148 | 352 | 総合防<br>災課<br>(被災<br>者 T) | 第3 2節 災害救助法適用計画<br>第6 従事命令等<br>(略)<br>(1) 従事命令<br>救助を行うため特に必要があると認めた場合に、例え<br>ば、医師、歯科医師、薬剤師、 _____ 保<br>健師、助産師、看護師、 _____  | 第3 3節 災害救助法適用計画<br>第6 従事命令等<br>(略)<br>(1) 従事命令<br>救助を行うため特に必要があると認めた場合に、例え<br>ば、医師、歯科医師、薬剤師、 <u>栄養士、管理栄養士</u> 、保<br>健師、助産師、看護師、 <u>保育士、社会福祉士、介護福祉</u>  | 文言の適正<br>化 |





**第3編 地震災害対策**  
**第2章 災害予防計画**

|     |     |         |  |   |        |     |     |   |     |     |     |     |        |
|-----|-----|---------|--|---|--------|-----|-----|---|-----|-----|-----|-----|--------|
| 151 | 390 | 秋田地方気象台 | <p>第2節 災害情報の収集・伝達計画</p> <p>第2 緊急地震速報の種類、発表基準及び普及啓発等</p> <p>3 緊急地震速報及び震度速報で用いる地域の名称(略)</p>  | <p>第2節 災害情報の収集・伝達計画</p> <p>第2 緊急地震速報の種類、発表基準及び普及啓発等</p> <p>3 緊急地震速報や震度情報で用いる区域名(略)</p>  | 文言の適正化 |     |     |   |     |     |     |     |        |
| 152 | 399 | 道路課     | <p>第5節 公共施設災害予防計画</p> <p>第2 道路及び橋梁</p> <p>3 橋梁等の耐震点検と対策工事</p> <p>(1) 平成7年には「兵庫県南部大震災により被災した道路橋の復旧に係る仕様」(復旧仕様)が、平成8年、11年、14年、24年には「道路橋示方書」がそれぞれ改訂され、最新の基準に基づき、既設橋梁の下部工補強・沓座の拡幅・落橋防止装置の設置等の耐震対策を実施している。また、新設橋梁も同様である。</p> <p>(2)～(3) 略</p> <p>(4) 橋梁__の詳細点検</p> <p>①略</p> <p>② 平成15年から定期的な点検体制を導入し_____、道路橋に対する施設の諸元及び損傷を調査し、データベース化している。</p> <p>③略</p> <p>4 トンネルの安全点検と対策工事</p> <p>(1) (略)</p> <p>(2) トンネル覆工のひび割れ等の変状を日常パトロール_____、観察や場合によっては詳細調査を行い、所要の補強対策を実施する。</p> | <p>第5節 公共施設災害予防計画</p> <p>第2 道路及び橋梁</p> <p>3 橋梁等の耐震点検と対策工事</p> <p>(1) 平成7年には「兵庫県南部大震災により被災した道路橋の復旧に係る仕様」(復旧仕様)が、平成8年、14年、24年、29年、令和7年には「道路橋示方書」がそれぞれ改訂され、最新の基準に基づき、既設橋梁の下部工補強・沓座の拡幅・落橋防止装置の設置等の耐震対策を実施している。また、新設橋梁も同様である。</p> <p>(2)～(3) 略</p> <p>(4) 橋梁等の詳細点検</p> <p>①略</p> <p>②平成15年から定期的な点検体制を導入しているほか、平成26年から義務付けられた5年に一回の法定点検により、道路橋に対する施設の諸元及び損傷を調査し、データベース化している。</p> <p>③略</p> <p>4 トンネルの安全点検と対策工事</p> <p>(1) (略)</p> <p>(2) トンネル覆工のひび割れ等の変状を日常パトロールや法定点検、観察や場合によっては詳細調査を行い、所要の補強対策を実施する。</p> | 文言の適正化 |     |     |   |     |     |     |     |        |
| 153 | 405 | 道路課     | <p>第7節 緊急輸送道路ネットワークに関する計画</p> <p>第2 緊急輸送道路(略)</p> <table border="1" style="width: 100%; border-collapse: collapse;"> <tr> <td style="width: 50%;">(略)</td> <td style="width: 50%;">(略)</td> </tr> <tr> <td>(略)</td> <td>(略)</td> </tr> </table>  | (略)   | (略)    | (略) | (略) | <p>第7節 緊急輸送道路ネットワークに関する計画</p> <p>第2 緊急輸送道路(略)</p> <table border="1" style="width: 100%; border-collapse: collapse;"> <tr> <td style="width: 50%;">(略)</td> <td style="width: 50%;">(略)</td> </tr> <tr> <td>(略)</td> <td>(略)</td> </tr> </table> | (略) | (略) | (略) | (略) | 文言の適正化 |
| (略) | (略) |         |  |   |        |     |     |   |     |     |     |     |        |
| (略) | (略) |         |  |   |        |     |     |   |     |     |     |     |        |
| (略) | (略) |         |  |   |        |     |     |   |     |     |     |     |        |
| (略) | (略) |         |  |   |        |     |     |   |     |     |     |     |        |

|   |   |                              |   |       |      |   |   |   |   |          |                               |  |        |      |   |     |     |  |          |                               |        |
|---|---|------------------------------|---|-------|------|---|---|---|---|----------|-------------------------------|--|--------|------|---|-----|-----|--|----------|-------------------------------|--------|
|   |   |                              | 第3次緊急<br>輸送道路ネ<br>ットワーク   | その他道路 |      | 第3次緊急<br>輸送道路ネ<br>ットワーク   | <u>第1次・第2次緊急輸送道路と市町村が指定する物資集積拠点等を連絡する道路</u>                     |   |   |          |                               |  |        |      |   |     |     |  |          |                               |        |
| <b>第3編 地震災害対策</b><br><b>第3章 災害応急対策計画</b>  |   |                              |   |       |      |   |   |   |   |          |                               |  |        |      |   |     |     |  |          |                               |        |
| 154   | 413   | 東北電力ネットワーク秋田支社、総合防災課（計画・情報T） | 第2節 ライフライン施設応急対策計画<br><table border="1" style="width: 100%;"> <tr> <td style="width: 15%;">実施機関</td> <td>東北電力(株)秋田支店、東北電力NW(株)秋田支社、都市ガス事業者、電気通信事業者、県（生活環境部・建設部）、市町村、関係機関</td> </tr> </table> 第1 電力施設<br>電気施設の応急復旧の実施責任者は、東北電力（株）秋田支店長とする。     |       |      | 実施機関  | 東北電力(株)秋田支店、東北電力NW(株)秋田支社、都市ガス事業者、電気通信事業者、県（生活環境部・建設部）、市町村、関係機関 | 第2節 ライフライン施設応急対策計画<br><table border="1" style="width: 100%;"> <tr> <td style="width: 15%;">実施機関</td> <td>東北電力(株)秋田支店、東北電力ネットワーク(株)秋田支社、都市ガス事業者、電気通信事業者、県（生活環境部・建設部）、市町村、関係機関</td> </tr> </table> 第1 電力施設<br>電気施設の応急復旧の実施責任者は、東北電力（株）秋田支店長とする。 |   |          | 実施機関                          | 東北電力(株)秋田支店、東北電力ネットワーク(株)秋田支社、都市ガス事業者、電気通信事業者、県（生活環境部・建設部）、市町村、関係機関  | 文言の適正化 |      |   |     |     |  |          |                               |        |
| 実施機関  | 東北電力(株)秋田支店、東北電力NW(株)秋田支社、都市ガス事業者、電気通信事業者、県（生活環境部・建設部）、市町村、関係機関   |                              |   |       |      |   |   |   |   |          |                               |  |        |      |   |     |     |  |          |                               |        |
| 実施機関  | 東北電力(株)秋田支店、東北電力ネットワーク(株)秋田支社、都市ガス事業者、電気通信事業者、県（生活環境部・建設部）、市町村、関係機関                                     |                              |   |       |      |   |   |   |   |          |                               |  |        |      |   |     |     |  |          |                               |        |
| <table border="1" style="width: 100%;"> <tr> <td style="width: 30%;">(略)</td> <td>(略)</td> </tr> <tr> <td>広報活動</td> <td>停電による社会不安の除去と感電事故防止のため、テレビ、ラジオ、新聞、<u>広報車</u>、ウェブサイト、各市町村所有の防災行政無線等を利用して、被害の状況及び復旧の見通し等について広報する。</td> </tr> <tr> <td>(略)</td> <td></td> </tr> </table> |   |                              | (略)   | (略)   | 広報活動 | 停電による社会不安の除去と感電事故防止のため、テレビ、ラジオ、新聞、 <u>広報車</u> 、ウェブサイト、各市町村所有の防災行政無線等を利用して、被害の状況及び復旧の見通し等について広報する。 | (略)   |   | <table border="1" style="width: 100%;"> <tr> <td style="width: 30%;">(略)</td> <td>(略)</td> </tr> <tr> <td>広報活動</td> <td>停電による社会不安の除去と感電事故防止のため、テレビ、ラジオ、新聞、<u>          </u>ウェブサイト、各市町村所有の防災行政無線等を利用して、被害の状況及び復旧の見通し等について広報する。</td> </tr> <tr> <td>(略)</td> <td></td> </tr> </table> |          |                               | (略)  | (略)    | 広報活動 | 停電による社会不安の除去と感電事故防止のため、テレビ、ラジオ、新聞、 <u>          </u> ウェブサイト、各市町村所有の防災行政無線等を利用して、被害の状況及び復旧の見通し等について広報する。 | (略) |     |  |          |                               |        |
| (略)   | (略)   |                              |   |       |      |   |   |   |   |          |                               |  |        |      |   |     |     |  |          |                               |        |
| 広報活動  | 停電による社会不安の除去と感電事故防止のため、テレビ、ラジオ、新聞、 <u>広報車</u> 、ウェブサイト、各市町村所有の防災行政無線等を利用して、被害の状況及び復旧の見通し等について広報する。       |                              |   |       |      |   |   |   |   |          |                               |  |        |      |   |     |     |  |          |                               |        |
| (略)   |   |                              |   |       |      |   |   |   |   |          |                               |  |        |      |   |     |     |  |          |                               |        |
| (略)   | (略)   |                              |   |       |      |   |   |   |   |          |                               |  |        |      |   |     |     |  |          |                               |        |
| 広報活動  | 停電による社会不安の除去と感電事故防止のため、テレビ、ラジオ、新聞、 <u>          </u> ウェブサイト、各市町村所有の防災行政無線等を利用して、被害の状況及び復旧の見通し等について広報する。 |                              |   |       |      |   |   |   |   |          |                               |  |        |      |   |     |     |  |          |                               |        |
| (略)   |   |                              |   |       |      |   |   |   |   |          |                               |  |        |      |   |     |     |  |          |                               |        |
| 155   | 417   | NTT東日本秋田支店                   | 第2節 ライフライン施設応急対策計画<br>第5 電信電話施設<br><table border="1" style="width: 100%;"> <tr> <td colspan="2"><u>東日本電信電話（株）</u></td> </tr> <tr> <td colspan="2">(略)</td> </tr> <tr> <td>復旧資材等の確保</td> <td>応急復旧に必要な資材については当該支店保有の資材を使用する</td> </tr> </table> |       |      | <u>東日本電信電話（株）</u>   |   | (略)   |   | 復旧資材等の確保 | 応急復旧に必要な資材については当該支店保有の資材を使用する | 第2節 ライフライン施設応急対策計画<br>第5 電信電話施設<br><table border="1" style="width: 100%;"> <tr> <td colspan="2"><u>NTT東日本（株）</u></td> </tr> <tr> <td colspan="2">(略)</td> </tr> <tr> <td>復旧資材等の確保</td> <td>応急復旧に必要な資材については当該支店保有の資材を使用する</td> </tr> </table> |        |      | <u>NTT東日本（株）</u>  |     | (略) |  | 復旧資材等の確保 | 応急復旧に必要な資材については当該支店保有の資材を使用する | 文言の適正化 |
| <u>東日本電信電話（株）</u>   |   |                              |   |       |      |   |   |   |   |          |                               |  |        |      |   |     |     |  |          |                               |        |
| (略)   |   |                              |   |       |      |   |   |   |   |          |                               |  |        |      |   |     |     |  |          |                               |        |
| 復旧資材等の確保  | 応急復旧に必要な資材については当該支店保有の資材を使用する   |                              |   |       |      |   |   |   |   |          |                               |  |        |      |   |     |     |  |          |                               |        |
| <u>NTT東日本（株）</u>  |   |                              |   |       |      |   |   |   |   |          |                               |  |        |      |   |     |     |  |          |                               |        |
| (略)   |   |                              |   |       |      |   |   |   |   |          |                               |  |        |      |   |     |     |  |          |                               |        |
| 復旧資材等の確保  | 応急復旧に必要な資材については当該支店保有の資材を使用する   |                              |   |       |      |   |   |   |   |          |                               |  |        |      |   |     |     |  |          |                               |        |
|   |   |                              |   |       |      |   |   |   |   |          |                               |  |        |      |   |     |     |  |          |                               |        |

|                               |  |                               |   |  |        |     |  |          |  |   |                      |  |     |  |                 |   |        |
|-------------------------------|--|-------------------------------|---|--|--------|-----|--|----------|--|---|----------------------|--|-----|--|-----------------|---|--------|
|                               |  |                               | <p>が、不足が生じる時は、<u>NTT東日本(株)</u> 本社及び各支店等が保有する資材を使用する。</p> <p>また、被災した設備を迅速に復旧するため、あらかじめ保管場所を指定し、次の災害対策用機器材等を配備している。</p> <ol style="list-style-type: none"> <li>1 ポータブル衛星通信装置</li> <li>2 移動電源車及び可搬電源装置</li> <li>3 応急復旧ケーブル</li> <li>4 その他の応急復旧用諸装置</li> </ol>                              | <p>が、不足が生じる時は、<u>NTT東日本(株)</u> 本社及び各支店等が保有する資材を使用する。</p> <p>また、被災した設備を迅速に復旧するため、あらかじめ保管場所を指定し、次の災害対策用機器材等を配備している。</p> <ol style="list-style-type: none"> <li>1 ポータブル衛星通信装置</li> <li>2 移動電源車及び可搬電源装置</li> <li>3 応急復旧ケーブル</li> <li>4 その他の応急復旧用諸装置</li> </ol> |        |     |  |          |  |   |                      |  |     |  |                 |   |        |
| 156                           | 418  | NTT<br>ドコモ<br>東北支社            | <p>第2節 ライフライン施設応急対策計画</p> <p>第5 電信電話施設<br/>(略)</p>  | <p>第2節 ライフライン施設応急対策計画</p> <p>第5 電信電話施設<br/><u>大幅な変更になったため、修正後の詳細は本編を参照。</u></p>  | 文言の適正化 |     |  |          |  |   |                      |  |     |  |                 |   |        |
| 157                           | 419  | NTT<br>ドコモ<br>東北支社            | <p>第2節 ライフライン施設応急対策計画</p> <p>第5 電信電話施設</p> <table border="1"> <tr> <td colspan="2"><u>エヌ・ティ・ティ・コミュニケーションズ(株)</u></td> </tr> <tr> <td colspan="2">(略)</td> </tr> <tr> <td>復旧資材等の確保</td> <td>災害発生時において通信を確保し、又は災害を迅速に復旧するためにあらかじめ保管場所及び数量を定め、必要に応じて次に掲げる機器及び車両等を配備する。</td> </tr> </table> | <u>エヌ・ティ・ティ・コミュニケーションズ(株)</u>  |        | (略) |  | 復旧資材等の確保 | 災害発生時において通信を確保し、又は災害を迅速に復旧するためにあらかじめ保管場所及び数量を定め、必要に応じて次に掲げる機器及び車両等を配備する。           | <p>第2節 ライフライン施設応急対策計画</p> <p>第5 電信電話施設</p> <table border="1"> <tr> <td colspan="2"><u>NTTドコモビジネス(株)</u></td> </tr> <tr> <td colspan="2">(略)</td> </tr> <tr> <td>復旧資材等の確保</td> <td>災害発生時において通信を確保し、又は災害を迅速に復旧するために<u>平時から</u>保管場所及び数量を定め、必要に応じて次に掲げる機器及び車両等を配備する。</td> </tr> </table>    | <u>NTTドコモビジネス(株)</u> |  | (略) |  | 復旧資材等の確保        | 災害発生時において通信を確保し、又は災害を迅速に復旧するために <u>平時から</u> 保管場所及び数量を定め、必要に応じて次に掲げる機器及び車両等を配備する。  | 文言の適正化 |
| <u>エヌ・ティ・ティ・コミュニケーションズ(株)</u> |  |                               |   |  |        |     |  |          |  |   |                      |  |     |  |                 |   |        |
| (略)                           |  |                               |   |  |        |     |  |          |  |   |                      |  |     |  |                 |   |        |
| 復旧資材等の確保                      | 災害発生時において通信を確保し、又は災害を迅速に復旧するためにあらかじめ保管場所及び数量を定め、必要に応じて次に掲げる機器及び車両等を配備する。           |                               |   |  |        |     |  |          |  |   |                      |  |     |  |                 |   |        |
| <u>NTTドコモビジネス(株)</u>          |  |                               |   |  |        |     |  |          |  |   |                      |  |     |  |                 |   |        |
| (略)                           |  |                               |   |  |        |     |  |          |  |   |                      |  |     |  |                 |   |        |
| 復旧資材等の確保                      | 災害発生時において通信を確保し、又は災害を迅速に復旧するために <u>平時から</u> 保管場所及び数量を定め、必要に応じて次に掲げる機器及び車両等を配備する。   |                               |   |  |        |     |  |          |  |   |                      |  |     |  |                 |   |        |
| 158                           | 420  | 総合防<br>災課<br>(計<br>画・情<br>報T) | <p>第2節 ライフライン施設応急対策計画</p> <p>第5 電信電話施設</p> <table border="1"> <tr> <td colspan="2"><u>KDDI(株)</u></td> </tr> <tr> <td colspan="2">(略)</td> </tr> <tr> <td>復旧資材等の確保</td> <td>1 災害対策用資機材等の確保<br/>災害応急対策及び災害復旧を実施するため、<u>平常時</u>から復旧用資材、器具、工具、防災用機材、消耗品等の確保に努める。</td> </tr> </table>       | <u>KDDI(株)</u>   |        | (略) |  | 復旧資材等の確保 | 1 災害対策用資機材等の確保<br>災害応急対策及び災害復旧を実施するため、 <u>平常時</u> から復旧用資材、器具、工具、防災用機材、消耗品等の確保に努める。 | <p>第2節 ライフライン施設応急対策計画</p> <p>第5 電信電話施設</p> <table border="1"> <tr> <td colspan="2"><u>KDDI(株)</u></td> </tr> <tr> <td colspan="2">(略)</td> </tr> <tr> <td>災害対策用資機材等の確保と整備</td> <td>1 災害対策用資機材等の確保<br/>災害応急対策及び災害復旧を実施するため、<u>平時</u>から復旧用資材、器具、工具、防災用機材、消耗品等の確保に努める。</td> </tr> </table> | <u>KDDI(株)</u>       |  | (略) |  | 災害対策用資機材等の確保と整備 | 1 災害対策用資機材等の確保<br>災害応急対策及び災害復旧を実施するため、 <u>平時</u> から復旧用資材、器具、工具、防災用機材、消耗品等の確保に努める。 | 文言の適正化 |
| <u>KDDI(株)</u>                |  |                               |   |  |        |     |  |          |  |   |                      |  |     |  |                 |   |        |
| (略)                           |  |                               |   |  |        |     |  |          |  |   |                      |  |     |  |                 |   |        |
| 復旧資材等の確保                      | 1 災害対策用資機材等の確保<br>災害応急対策及び災害復旧を実施するため、 <u>平常時</u> から復旧用資材、器具、工具、防災用機材、消耗品等の確保に努める。 |                               |   |  |        |     |  |          |  |   |                      |  |     |  |                 |   |        |
| <u>KDDI(株)</u>                |  |                               |   |  |        |     |  |          |  |   |                      |  |     |  |                 |   |        |
| (略)                           |  |                               |   |  |        |     |  |          |  |   |                      |  |     |  |                 |   |        |
| 災害対策用資機材等の確保と整備               | 1 災害対策用資機材等の確保<br>災害応急対策及び災害復旧を実施するため、 <u>平時</u> から復旧用資材、器具、工具、防災用機材、消耗品等の確保に努める。  |                               |   |  |        |     |  |          |  |   |                      |  |     |  |                 |   |        |

|  |     |                   |   |  |     |        |
|--|-----|-------------------|---|--|-----|--------|
|  |     |                   | (略)   |  | (略) |        |
| 159                                      | 421 | 総合防災課<br>(計画・情報T) | ソフトバンク(株)<br>(略)<br>復旧資材等の確保<br>災害対策用資機材等の確保と整備をするため、次のとおり実施する。<br>1 災害応急対策及び災害復旧を実施するため、 <u>平常時</u> から災害対策用資機材の確保に努める。<br>(略)                                    | ソフトバンク(株)<br>(略)<br>災害対策用資機材等の確保と整備<br>災害対策用資機材等の確保と整備をするため、次のとおり実施する。<br>1 災害応急対策及び災害復旧を実施するため、 <u>平時</u> から災害対策用資機材の確保に努める。<br>(略)                             |     | 文言の適正化 |
| 160                                      | 422 | 総合防災課<br>(計画・情報T) | 第2節 ライフライン施設応急対策計画<br>第5 電信電話施設<br>楽天モバイル(株)<br>(略)<br>復旧資材等の確保<br>災害対策用資機材等の確保と整備をするため、次のとおり実施する。<br>1 災害応急対策及び災害復旧を実施するため、 <u>平常時</u> から災害対策用資機材の確保に努める。<br>(略) | 第2節 ライフライン施設応急対策計画<br>第5 電信電話施設<br>楽天モバイル(株)<br>(略)<br>復旧資材等の確保<br>災害対策用資機材等の確保と整備をするため、次のとおり実施する。<br>1 災害応急対策及び災害復旧を実施するため、 <u>平時</u> から災害対策用資機材の確保に努める。<br>(略) |     | 文言の適正化 |
| <b>第4編 津波災害対策</b><br><b>第1章 津波被害想定</b>   |     |                   |   |  |     |        |
| 161                                      | 426 | 秋田地方気象台           | 第2節 津波観測体制<br>第1 津波観測<br>【津波予報区】<br>東北地方の津波予報区及び津波情報に用いる地点<br>(平成31年4月1日)<br>(略)  | 第2節 津波観測体制<br>第1 津波観測<br>【津波予報区】<br>東北地方の津波予報区及び津波情報に用いる地点<br>(令和7年4月1日)<br>(略)  |     | 時点等修正  |
| <b>第4編 津波災害対策</b><br><b>第3章 災害応急対策計画</b> |     |                   |   |  |     |        |
| 162                                      | 453 | 秋田河川<br>国道事務      | 第1節 情報伝達計画<br>第3 津波警報等、津波予報、地震情報、津波情報の受   | 第1節 情報伝達計画<br>第3 津波警報等、津波予報、地震情報、津波情報の受  |     | 文言の適正化 |

|  |   |                           |  |                      |  |
|--|---|---------------------------|--|----------------------|--|
|  | 所、秋田海上保安部、秋田地方気象台、NTT東日本秋田支店、NHK秋田放送局、東日本旅客鉄道秋田支社、東北電力ネットワーク秋田支社、警備課、河川砂防課、総合防災課（危機T） | 領・伝達等<br>3 地震・津波情報の収集・伝達図 |  | 領・伝達等<br>3 津波警報等の伝達図 |  |
|--|---|---------------------------|--|----------------------|--|

**第5編 火山災害対策**  
**第1章 火山防災と秋田県の活火山**

|     |     |                    |  |  |       |
|-----|-----|--------------------|--|--|-------|
| 163 | 460 | 秋田地方気象台、観光戦略課、総合防災 | 第2節 秋田県の活火山<br>3 秋田県の活火山及び周辺の概況<br>十和田<br>(略)<br>◎ 火山付近の状況・観光客 | 第2節 秋田県の活火山<br>3 秋田県の活火山及び周辺の概況<br>十和田<br>(略)<br>◎ 火山付近の状況・観光客 | 時点等修正 |
|-----|-----|--------------------|--|--|-------|

|            |   |                             |  |   |   |    |                                 |   |            |   |    |                                    |       |
|------------|---|-----------------------------|--|---|---|----|---------------------------------|---|------------|---|----|------------------------------------|-------|
|            |   | 課（計画・情報T）                   | <table border="1"> <tr> <td>耕地・水源となる河川</td> <td>火山付近に耕地はないが、景勝地として観光開発が進んでいる。<br/>水源となる河川としては大川沢川がある。</td> </tr> <tr> <td>観光</td> <td>十和田湖畔温泉…約3万1千人</td> </tr> </table> <p>※ 観光客数については、「令和5年秋田県観光統計」（県観光戦略課）による。</p>  | 耕地・水源となる河川  | 火山付近に耕地はないが、景勝地として観光開発が進んでいる。<br>水源となる河川としては大川沢川がある。        | 観光 | 十和田湖畔温泉…約3万1千人                  | <table border="1"> <tr> <td>耕地・水源となる河川</td> <td>火山付近に耕地はないが、景勝地として観光開発が進んでいる。<br/>水源となる河川としては大川沢川がある。</td> </tr> <tr> <td>観光</td> <td>十和田湖畔温泉…約1万1千人</td> </tr> </table> <p>※ 観光客数については、「令和6年秋田県観光統計」（県観光戦略課）による。</p>   | 耕地・水源となる河川 | 火山付近に耕地はないが、景勝地として観光開発が進んでいる。<br>水源となる河川としては大川沢川がある。        | 観光 | 十和田湖畔温泉…約1万1千人                     |       |
| 耕地・水源となる河川 | 火山付近に耕地はないが、景勝地として観光開発が進んでいる。<br>水源となる河川としては大川沢川がある。        |                             |  |   |   |    |                                 |   |            |   |    |                                    |       |
| 観光         | 十和田湖畔温泉…約3万1千人  |                             |  |   |   |    |                                 |   |            |   |    |                                    |       |
| 耕地・水源となる河川 | 火山付近に耕地はないが、景勝地として観光開発が進んでいる。<br>水源となる河川としては大川沢川がある。        |                             |  |   |   |    |                                 |   |            |   |    |                                    |       |
| 観光         | 十和田湖畔温泉…約1万1千人  |                             |  |   |   |    |                                 |   |            |   |    |                                    |       |
| 164        | 461   | 秋田地方気象台、観光戦略課、総合防災課（計画・情報T） | <p>第2節 秋田県の活火山<br/>3 秋田県の活火山及び周辺の概況<br/>八幡平<br/>(略)</p> <p>※観光客数については、「令和5年秋田県観光統計」（県観光戦略課）による。</p>  | <p>第2節 秋田県の活火山<br/>3 秋田県の活火山及び周辺の概況<br/>八幡平<br/>(略)</p> <p>※観光客数については、「令和6年秋田県観光統計」（県観光戦略課）による。</p>                     | 時点等修正   |    |                                 |   |            |   |    |                                    |       |
| 165        | 463   | 秋田地方気象台、観光戦略課、総合防災課（計画・情報T） | <p>第2節 秋田県の活火山<br/>3 秋田県の活火山及び周辺の概況<br/>秋田駒ヶ岳<br/>◎ 火山付近の状況・観光客</p> <table border="1"> <tr> <td>耕地・水源となる河川</td> <td>火山から半径5 km以内に耕地はない。<br/>5～10 km範囲の仙北市生保内や田沢地区では水田や畑作が行われている。</td> </tr> <tr> <td>観光</td> <td>アルパこまくさ…約4万1千人<br/>たざわ湖スキー場…約9万人</td> </tr> </table> <p>※ 観光客数については、「令和5年秋田県観光統計」（県観光戦略課）による。</p> | 耕地・水源となる河川  | 火山から半径5 km以内に耕地はない。<br>5～10 km範囲の仙北市生保内や田沢地区では水田や畑作が行われている。 | 観光 | アルパこまくさ…約4万1千人<br>たざわ湖スキー場…約9万人 | <p>第2節 秋田県の活火山<br/>3 秋田県の活火山及び周辺の概況<br/>秋田駒ヶ岳<br/>◎ 火山付近の状況・観光客</p> <table border="1"> <tr> <td>耕地・水源となる河川</td> <td>火山から半径5 km以内に耕地はない。<br/>5～10 km範囲の仙北市生保内や田沢地区では水田や畑作が行われている。</td> </tr> <tr> <td>観光</td> <td>アルパこまくさ…約6万5千人<br/>たざわ湖スキー場…約10万3千人</td> </tr> </table> <p>※ 観光客数については、「令和6年秋田県観光統計」（県観光戦略課）による。</p> | 耕地・水源となる河川 | 火山から半径5 km以内に耕地はない。<br>5～10 km範囲の仙北市生保内や田沢地区では水田や畑作が行われている。 | 観光 | アルパこまくさ…約6万5千人<br>たざわ湖スキー場…約10万3千人 | 時点等修正 |
| 耕地・水源となる河川 | 火山から半径5 km以内に耕地はない。<br>5～10 km範囲の仙北市生保内や田沢地区では水田や畑作が行われている。 |                             |  |   |   |    |                                 |   |            |   |    |                                    |       |
| 観光         | アルパこまくさ…約4万1千人<br>たざわ湖スキー場…約9万人                             |                             |  |   |   |    |                                 |   |            |   |    |                                    |       |
| 耕地・水源となる河川 | 火山から半径5 km以内に耕地はない。<br>5～10 km範囲の仙北市生保内や田沢地区では水田や畑作が行われている。 |                             |  |   |   |    |                                 |   |            |   |    |                                    |       |
| 観光         | アルパこまくさ…約6万5千人<br>たざわ湖スキー場…約10万3千人                          |                             |  |   |   |    |                                 |   |            |   |    |                                    |       |
| 166        | 465   | 秋田地方気象台、観光戦略課               | <p>第2節 秋田県の活火山<br/>3 秋田県の活火山及び周辺の概況<br/>秋田焼山<br/>◎ 火山付近の状況・観光客<br/>(略)</p> <p>※ 観光客数については、「令和5年秋田県観光統計」（県観光戦略課）による。</p>  | <p>第2節 秋田県の活火山<br/>3 秋田県の活火山及び周辺の概況<br/>秋田焼山<br/>◎ 火山付近の状況・観光客<br/>(略)</p> <p>※ 観光客数については、「令和6年秋田県観光統計」（県観光戦略課）による。</p> | 時点等修正   |    |                                 |   |            |   |    |                                    |       |

|   |  |                             |  |   |  |    |  |  |            |  |    |  |       |
|---|--|-----------------------------|--|---|--|----|--|--|------------|--|----|--|-------|
| 167   | 467  | 秋田地方気象台、観光戦略課、総合防災課（計画・情報T） | <p>第2節 秋田県の活火山</p> <p>3 秋田県の活火山及び周辺の概況</p> <p>栗駒山</p> <p>◎ 火山付近の状況・観光客</p> <table border="1"> <tr> <td>耕地・水源となる河川</td> <td>山頂から半径10kmの範囲では耕地は少ない。火山に源を発生する河川から飲用の取水が多い。</td> </tr> <tr> <td>観光</td> <td>須川温泉(栗駒山荘)…約3万4千人<br/>ジュネス栗駒スキー場…約1万7千人</td> </tr> </table> <p>※ 観光客数については、「令和5年秋田県観光統計」（県観光戦略課）による。</p>         | 耕地・水源となる河川  | 山頂から半径10kmの範囲では耕地は少ない。火山に源を発生する河川から飲用の取水が多い。             | 観光 | 須川温泉(栗駒山荘)…約3万4千人<br>ジュネス栗駒スキー場…約1万7千人 | <p>第2節 秋田県の活火山</p> <p>3 秋田県の活火山及び周辺の概況</p> <p>栗駒山</p> <p>◎ 火山付近の状況・観光客</p> <table border="1"> <tr> <td>耕地・水源となる河川</td> <td>山頂から半径10kmの範囲では耕地は少ない。火山に源を発生する河川から飲用の取水が多い。</td> </tr> <tr> <td>観光</td> <td>須川温泉(栗駒山荘)…約3万2千人<br/>ジュネス栗駒スキー場…約1万7千人</td> </tr> </table> <p>※ 観光客数については、「令和6年秋田県観光統計」（県観光戦略課）による。</p>       | 耕地・水源となる河川 | 山頂から半径10kmの範囲では耕地は少ない。火山に源を発生する河川から飲用の取水が多い。             | 観光 | 須川温泉(栗駒山荘)…約3万2千人<br>ジュネス栗駒スキー場…約1万7千人 | 時点等修正 |
| 耕地・水源となる河川  | 山頂から半径10kmの範囲では耕地は少ない。火山に源を発生する河川から飲用の取水が多い。             |                             |  |   |  |    |  |  |            |  |    |  |       |
| 観光  | 須川温泉(栗駒山荘)…約3万4千人<br>ジュネス栗駒スキー場…約1万7千人                   |                             |  |   |  |    |  |  |            |  |    |  |       |
| 耕地・水源となる河川  | 山頂から半径10kmの範囲では耕地は少ない。火山に源を発生する河川から飲用の取水が多い。             |                             |  |   |  |    |  |  |            |  |    |  |       |
| 観光  | 須川温泉(栗駒山荘)…約3万2千人<br>ジュネス栗駒スキー場…約1万7千人                   |                             |  |   |  |    |  |  |            |  |    |  |       |
| 168   | 470  | 秋田地方気象台、観光戦略課、総合防災課（計画・情報T） | <p>第2節 秋田県の活火山</p> <p>3 秋田県の活火山及び周辺の概況</p> <p>鳥海山</p> <p>◎ 火山付近の状況・観光客</p> <table border="1"> <tr> <td>耕地・水源となる河川</td> <td>山頂から半径9km以遠に耕地があり、半径10km以内の耕地は少ない。火山に源を発生する河川から用水の取水が多い。</td> </tr> <tr> <td>観光</td> <td>鳥海山・鉾立…約22万9千人<br/>鳥海高原矢島スキー場…約3万7千人</td> </tr> </table> <p>※観光客数については、「令和5年秋田県観光統計」（県観光戦略課）による。</p> | 耕地・水源となる河川  | 山頂から半径9km以遠に耕地があり、半径10km以内の耕地は少ない。火山に源を発生する河川から用水の取水が多い。 | 観光 | 鳥海山・鉾立…約22万9千人<br>鳥海高原矢島スキー場…約3万7千人    | <p>第2節 秋田県の活火山</p> <p>3 秋田県の活火山及び周辺の概況</p> <p>鳥海山</p> <p>◎ 火山付近の状況・観光客</p> <table border="1"> <tr> <td>耕地・水源となる河川</td> <td>山頂から半径9km以遠に耕地があり、半径10km以内の耕地は少ない。火山に源を発生する河川から用水の取水が多い。</td> </tr> <tr> <td>観光</td> <td>鳥海山・鉾立…約20万人<br/>鳥海高原矢島スキー場…約3万3千人</td> </tr> </table> <p>※観光客数については、「令和6年秋田県観光統計」（県観光戦略課）による。</p> | 耕地・水源となる河川 | 山頂から半径9km以遠に耕地があり、半径10km以内の耕地は少ない。火山に源を発生する河川から用水の取水が多い。 | 観光 | 鳥海山・鉾立…約20万人<br>鳥海高原矢島スキー場…約3万3千人      | 時点等修正 |
| 耕地・水源となる河川  | 山頂から半径9km以遠に耕地があり、半径10km以内の耕地は少ない。火山に源を発生する河川から用水の取水が多い。 |                             |  |   |  |    |  |  |            |  |    |  |       |
| 観光  | 鳥海山・鉾立…約22万9千人<br>鳥海高原矢島スキー場…約3万7千人                      |                             |  |   |  |    |  |  |            |  |    |  |       |
| 耕地・水源となる河川  | 山頂から半径9km以遠に耕地があり、半径10km以内の耕地は少ない。火山に源を発生する河川から用水の取水が多い。 |                             |  |   |  |    |  |  |            |  |    |  |       |
| 観光  | 鳥海山・鉾立…約20万人<br>鳥海高原矢島スキー場…約3万3千人                        |                             |  |   |  |    |  |  |            |  |    |  |       |
| <p><b>第5編 火山災害対策</b></p> <p><b>第2章 災害予防計画</b></p> |  |                             |  |   |  |    |  |  |            |  |    |  |       |
| 169   | 476  | 秋田地方気象台、総合防災課（計画・情報T）       | <p>第4節 防災情報の収集・伝達計画</p> <p>第2 火山防災情報の伝達</p> <p>2 噴火警戒レベル</p> <p>仙台管区気象台が、火山活動の状況に応じて「警戒が必要な範囲」と防災関係機関や住民等の「とるべき防災対応」を5段階に区分し、噴火予報・警報に付して発表する。活動火山対策特別措置法第4条の規定に基づき、各火山の地元の県は、火山防災協議会を設置し、<u>平</u></p>  | <p>第4節 防災情報の収集・伝達計画</p> <p>第2 火山防災情報の伝達</p> <p>2 噴火警戒レベル</p> <p>仙台管区気象台が、火山活動の状況に応じて「警戒が必要な範囲」と防災関係機関や住民等の「とるべき防災対応」を5段階に区分し、噴火予報・警報に付して発表する。活動火山対策特別措置法第4条の規定に基づき、各火山の地元の県は、火山防災協議会を設置し、<u>平</u></p> | 文言の適正化   |    |  |  |            |  |    |  |       |

|   |  |                       | 常時から、噴火時や想定される火山現象の状況に応じた警戒避難体制の整備について共同で検討を実施する。  | 時 から、噴火時や想定される火山現象の状況に応じた警戒避難体制の整備について共同で検討を実施する。  |        |              |  |     |     |   |  |      |              |  |     |     |        |
|---|--|-----------------------|--|--|--------|--------------|--|-----|-----|---|--|------|--------------|--|-----|-----|--------|
| 170                                       | 477  | 秋田地方気象台、総合防災課(計画・情報T) | 第4節 防災情報の収集・伝達計画<br>第2 火山防災情報の伝達<br>2 噴火警戒レベル<br>ア 噴火警戒レベルが運用されている火山の噴火警報・噴火予報(県内対象火山:十和田、秋田焼山、秋田駒ヶ岳、鳥海山、栗駒山)<br>レベル4(高齢者等避難)<br>居住地域に重大な被害を及ぼす噴火が発生すると予想される(可能性が高まってきている)。  | 第4節 防災情報の収集・伝達計画<br>第2 火山防災情報の伝達<br>2 噴火警戒レベル<br>ア 噴火警戒レベルが運用されている火山の噴火警報・噴火予報(県内対象火山:十和田、秋田焼山、秋田駒ヶ岳、鳥海山、栗駒山)<br>レベル4(高齢者等避難)<br>居住地域に重大な被害を及ぼす噴火が発生すると予想される(可能性が高まって <u>いる</u> )。 | 文言の適正化 |              |  |     |     |   |  |      |              |  |     |     |        |
| 171                                       | 482  | 秋田地方気象台、総合防災課(計画・情報T) | 第7節 火山災害に関する調査研究及び監視観測の推進等<br>第2 調査研究<br>国、県、市町村及び防災関係機関等は、研究機関等との連携を深め、次の調査研究の推進を図る。<br><table border="1" data-bbox="421 743 1137 979"> <thead> <tr> <th></th> <th>調査項目</th> </tr> </thead> <tbody> <tr> <td>火山活動に関する調査研究</td> <td>① 災害想定に関する調査研究<br/>② 火山活動に関する調査研究<br/>③ <u>火山噴火予知</u>に関する調査研究<br/>④ その他必要な調査研究</td> </tr> <tr> <td>(略)</td> <td>(略)</td> </tr> </tbody> </table> |  | 調査項目   | 火山活動に関する調査研究 | ① 災害想定に関する調査研究<br>② 火山活動に関する調査研究<br>③ <u>火山噴火予知</u> に関する調査研究<br>④ その他必要な調査研究 | (略) | (略) | 第7節 火山災害に関する調査研究及び監視観測の推進等<br>第2 調査研究<br>国、県、市町村及び防災関係機関等は、研究機関等との連携を深め、次の調査研究の推進を図る。<br><table border="1" data-bbox="1167 743 1883 979"> <thead> <tr> <th></th> <th>調査項目</th> </tr> </thead> <tbody> <tr> <td>火山活動に関する調査研究</td> <td>① 災害想定に関する調査研究<br/>② 火山活動に関する調査研究<br/>③ <u>火山体構造等</u>に関する調査研究<br/>④ その他必要な調査研究</td> </tr> <tr> <td>(略)</td> <td>(略)</td> </tr> </tbody> </table> |  | 調査項目 | 火山活動に関する調査研究 | ① 災害想定に関する調査研究<br>② 火山活動に関する調査研究<br>③ <u>火山体構造等</u> に関する調査研究<br>④ その他必要な調査研究 | (略) | (略) | 文言の適正化 |
|   | 調査項目   |                       |  |  |        |              |  |     |     |   |  |      |              |  |     |     |        |
| 火山活動に関する調査研究                              | ① 災害想定に関する調査研究<br>② 火山活動に関する調査研究<br>③ <u>火山噴火予知</u> に関する調査研究<br>④ その他必要な調査研究 |                       |  |  |        |              |  |     |     |   |  |      |              |  |     |     |        |
| (略)                                       | (略)  |                       |  |  |        |              |  |     |     |   |  |      |              |  |     |     |        |
|   | 調査項目   |                       |  |  |        |              |  |     |     |   |  |      |              |  |     |     |        |
| 火山活動に関する調査研究                              | ① 災害想定に関する調査研究<br>② 火山活動に関する調査研究<br>③ <u>火山体構造等</u> に関する調査研究<br>④ その他必要な調査研究 |                       |  |  |        |              |  |     |     |   |  |      |              |  |     |     |        |
| (略)                                       | (略)  |                       |  |  |        |              |  |     |     |   |  |      |              |  |     |     |        |
| 172                                       | 482  | 秋田地方気象台、総合防災課(計画・情報T) | 第7節 火山災害に関する調査研究及び監視観測の推進等<br>第3 火山観測体制の充実・強化<br>火山噴火による災害を軽減するためには、 <u>平常時</u> から火山の監視観測に努め、いち早く噴火の前兆現象を把握することなどが重要であることから、関係機関は、火山監視観測の充実等の促進に努め、既存の観測網の適正な維持管理を行う。  | 第7節 火山災害に関する調査研究及び監視観測の推進等<br>第3 火山観測体制の充実・強化<br>火山噴火による災害を軽減するためには、 <u>平時</u> から火山の監視観測に努め、いち早く噴火の前兆現象を把握することなどが重要であることから、関係機関は、火山監視観測の充実等の促進に努め、既存の観測網の適正な維持管理を行う。               | 文言の適正化 |              |  |     |     |   |  |      |              |  |     |     |        |
| <b>第5編 火山災害対策</b><br><b>第3章 災害応急対策計画等</b> |  |                       |  |  |        |              |  |     |     |   |  |      |              |  |     |     |        |
| 173                                       | 483  | 秋田地                   | 第1節 噴火警報等の伝達計画   | 第1節 噴火警報等の伝達計画   | 文言の適正  |              |  |     |     |   |  |      |              |  |     |     |        |

|     |     |   |   |   |        |
|-----|-----|---|---|---|--------|
|     |     | 方気象台、N T T東日本秋田支店、総合防災課(計画・情報T)   | 第2 実施機関<br><u>東日本電信電話(株)</u><br><u>西日本電信電話(株)</u> | 第2 実施機関<br><u>N T T東日本(株)</u><br><u>N T T西日本(株)</u> | 化      |
| 174 | 484 | 秋田河川国道事務所、秋田地方気象台、秋田海上保安部、NHK秋田放送局、N T T東日本秋田支店、東北電力ネットワーク秋田支社、東日本旅客鉄道秋田支社、河川砂防課、総合防災課(危機T) | 第1節 噴火警報等の伝達計画<br>第5 噴火警報等の <u>収集・伝達図</u>         | 第1節 噴火警報等の伝達計画<br>第5 噴火警報・ <u>予報等の伝達図</u>           | 文言の適正化 |

|                   |     |                       |   |  |                 |
|-------------------|-----|-----------------------|---|--|-----------------|
|                   |     |                       | 注) 太線及び二重線の経路は、火山現象警報、火山現象特別警報、火山の状況に関する解説情報（臨時の発表であることを明記したものに限る。）及び噴火速報が発表された際に、活動火山対策特別措置法第12条によって、通報又は要請が義務づけられている伝達経路。   | 注) 太線及び二重線の経路は、火山現象警報、火山現象特別警報、火山の状況に関する解説情報（臨時の発表であることを明記したものに限る。）及び噴火速報が発表された際に、活動火山対策特別措置法第12条によって、通報又は要請が義務づけられている伝達経路。  |                 |
| 175               | 486 | 秋田地方気象台、総合防災課（計画・情報T） | <p>第2節 避難計画</p> <p>第2 広域的な避難対策</p> <p>避難に関し、県又は市町村の区域を超えた広域的な避難が必要な場合の調整については、第2編（一般災害編）の第2章第2節「広域応援対策」及び第8節「避難計画」によるものとする。</p> <p><u>（新設）</u></p>                              | <p>第2節 避難計画</p> <p>第2 広域的な避難対策</p> <p>避難に関し、県又は市町村の区域を超えた広域的な避難が必要な場合の調整については、第2編（一般災害編）の第2章第2節「広域応援対策」及び第8節「避難計画」によるものとする。</p> <p>加えて、大規模噴火に伴う降灰は広域に影響を及ぼすことから、県及び関係市町村は、関係機関と連携し、住民の安全確保策など、広域に降り積もる火山灰への対策の推進に努めるものとする。対策の検討に当たっては、可能な限り降灰域内に留まって自宅等で生活を確保することを基本としつつ、状況によっては直ちに命に危険がある場合も想定して避難等の行動をとる必要があることを考慮するものとする。</p> | 防災基本計画(R7.7)の反映 |
| 176               | 490 | 秋田地方気象台、総合防災課（計画・情報T） | <p>第4節 都道府県相互間地域防災計画</p> <p>第1 基本方針</p> <p>2 平常時における地域住民への広報、職員等の教育、広域的防災訓練、応急対応期における噴火警報への対応、観光客など滞在者・通過者への対応、避難者の受入体制、住民等の安否情報の提供体制などについても、関係する地方公共団体が共同して対策を講じることが有効である。</p> | <p>第4節 都道府県相互間地域防災計画</p> <p>第1 基本方針</p> <p>2 <u>平時</u>における地域住民への広報、職員等の教育、広域的防災訓練、応急対応期における噴火警報への対応、観光客など滞在者・通過者への対応、避難者の受入体制、住民等の安否情報の提供体制などについても、関係する地方公共団体が共同して対策を講じることが有効である。</p>  | 文言の適正化          |
| <b>第6編 災害復旧計画</b> |     |                       |   |  |                 |
| 177               | 502 | 総合防災課（被災者T）           | <p>第4節 被災者の生活支援計画</p> <p>第2 被災者支援の総合的・効率的な実施</p>  | <p>第4節 被災者の生活支援計画</p> <p>第2 被災者支援の総合的・効率的な実施</p> <p><u>大幅な変更になったため、修正後の詳細は本編を参照。</u></p>   | 所用の修正           |
| 178               | 503 | 秋田行政監視行政相談セン          | <p>第4節 被災者の生活支援計画</p> <p>第3 生活相談窓口の設置</p> <p>（略）</p>  | <p>第4節 被災者の生活支援計画</p> <p>第3 生活相談窓口の設置</p> <p>（略）</p>   | 文言の適正化          |

|            |                        |  |  |   |            |     |  |     |  |  |    |     |  |                        |     |   |            |   |     |  |     |   |  |    |     |  |                        |     |  |
|------------|------------------------|--|--|---|------------|-----|--|-----|--|--|----|-----|--|------------------------|-----|---|------------|---|-----|--|-----|---|--|----|-----|--|------------------------|-----|--|
|            |                        | ター、<br>広報広<br>聴課   | <table border="1"> <tr> <td>主な相<br/>談業務</td> <td>県</td> <td>(略)</td> </tr> <tr> <td></td> <td>市町村</td> <td>1 被災者のための相談所を<br/>庁舎、支所、避難所等に設<br/>置し、苦情又は要望などを<br/>聞き入れ、適切な対応・措<br/>置を実施する。<br/>2 ____県及び関係機関等と<br/>連携し、種々の相談に対し<br/><u>速やかで、かつ適切</u>に対応<br/>する。</td> </tr> <tr> <td></td> <td>警察</td> <td>(略)</td> </tr> <tr> <td></td> <td>指定公共機関<br/>指定地方公共<br/>機関</td> <td>(略)</td> </tr> </table> | 主な相<br>談業務  | 県          | (略) |  | 市町村 | 1 被災者のための相談所を<br>庁舎、支所、避難所等に設<br>置し、苦情又は要望などを<br>聞き入れ、適切な対応・措<br>置を実施する。<br>2 ____県及び関係機関等と<br>連携し、種々の相談に対し<br><u>速やかで、かつ適切</u> に対応<br>する。 |  | 警察 | (略) |  | 指定公共機関<br>指定地方公共<br>機関 | (略) | <table border="1"> <tr> <td>主な相<br/>談業務</td> <td>県</td> <td>(略)</td> </tr> <tr> <td></td> <td>市町村</td> <td>1 被災者のための相談所を<br/>庁舎、支所、避難所等に設<br/>置し、苦情又は要望などを<br/>聞き入れ、適切な対応・措<br/>置を実施する。<br/>2 <u>国</u>、県及び関係機関等と<br/>連携し、種々の相談に対し<br/><u>迅速</u>かつ適切に対応する。</td> </tr> <tr> <td></td> <td>警察</td> <td>(略)</td> </tr> <tr> <td></td> <td>指定公共機関<br/>指定地方公共<br/>機関</td> <td>(略)</td> </tr> </table> | 主な相<br>談業務 | 県 | (略) |  | 市町村 | 1 被災者のための相談所を<br>庁舎、支所、避難所等に設<br>置し、苦情又は要望などを<br>聞き入れ、適切な対応・措<br>置を実施する。<br>2 <u>国</u> 、県及び関係機関等と<br>連携し、種々の相談に対し<br><u>迅速</u> かつ適切に対応する。 |  | 警察 | (略) |  | 指定公共機関<br>指定地方公共<br>機関 | (略) |  |
| 主な相<br>談業務 | 県                      | (略)  |  |   |            |     |  |     |  |  |    |     |  |                        |     |   |            |   |     |  |     |   |  |    |     |  |                        |     |  |
|            | 市町村                    | 1 被災者のための相談所を<br>庁舎、支所、避難所等に設<br>置し、苦情又は要望などを<br>聞き入れ、適切な対応・措<br>置を実施する。<br>2 ____県及び関係機関等と<br>連携し、種々の相談に対し<br><u>速やかで、かつ適切</u> に対応<br>する。 |  |   |            |     |  |     |  |  |    |     |  |                        |     |   |            |   |     |  |     |   |  |    |     |  |                        |     |  |
|            | 警察                     | (略)  |  |   |            |     |  |     |  |  |    |     |  |                        |     |   |            |   |     |  |     |   |  |    |     |  |                        |     |  |
|            | 指定公共機関<br>指定地方公共<br>機関 | (略)  |  |   |            |     |  |     |  |  |    |     |  |                        |     |   |            |   |     |  |     |   |  |    |     |  |                        |     |  |
| 主な相<br>談業務 | 県                      | (略)  |  |   |            |     |  |     |  |  |    |     |  |                        |     |   |            |   |     |  |     |   |  |    |     |  |                        |     |  |
|            | 市町村                    | 1 被災者のための相談所を<br>庁舎、支所、避難所等に設<br>置し、苦情又は要望などを<br>聞き入れ、適切な対応・措<br>置を実施する。<br>2 <u>国</u> 、県及び関係機関等と<br>連携し、種々の相談に対し<br><u>迅速</u> かつ適切に対応する。  |  |   |            |     |  |     |  |  |    |     |  |                        |     |   |            |   |     |  |     |   |  |    |     |  |                        |     |  |
|            | 警察                     | (略)  |  |   |            |     |  |     |  |  |    |     |  |                        |     |   |            |   |     |  |     |   |  |    |     |  |                        |     |  |
|            | 指定公共機関<br>指定地方公共<br>機関 | (略)  |  |   |            |     |  |     |  |  |    |     |  |                        |     |   |            |   |     |  |     |   |  |    |     |  |                        |     |  |
| 179        | 504                    | 秋田労<br>働局  | <p>第4節 被災者の生活支援計画</p> <p>第4 早期再就職の支援・雇用保険の給付対策</p> <p>1 早期再就職の支援</p> <p>(1) 職業相談</p> <p>公共職業安定所による臨時職業相談を実施するとともに、公共職業安定所に赴くことが困難な地域における巡回職業相談_____を実施する。</p> <p>(2) ~ (3) 略</p> <p>2 雇用保険の失業給付に関する特例措置</p> <p>(1) _____証明書による失業の認定</p> <p>被災地域を所管する公共職業安定所長は、災害により失業の認定日に出頭できない受給資格者に対して、<u>証明書</u>により失業の事後認定を行い、<br/>_____基本手当等を支給するものとする。</p> <p>(2) ~ (3) 略</p>                                | <p>第4節 被災者の生活支援計画</p> <p>第4 早期再就職の支援・雇用保険の給付対策</p> <p>1 早期再就職の支援</p> <p>(1) 職業相談</p> <p>公共職業安定所による臨時職業相談を実施するとともに、公共職業安定所に赴くことが困難な地域における巡回職業相談・<u>オンライン職業相談</u>を実施する。</p> <p>(2) ~ (3) 略</p> <p>2 雇用保険の失業給付に関する特例措置</p> <p>(1) <u>オンラインまたは認定日の変更</u>による失業の認定</p> <p>被災地域を所管する公共職業安定所長は、災害により失業の認定日に出頭できない受給資格者に対して、<u>オンラインによる失業の認定または認定日の変更による失業の認定</u>を行い、基本手当等を支給するものとする。</p> <p>(2) ~ (3) 略</p> | 文言の適正<br>化 |     |  |     |  |  |    |     |  |                        |     |   |            |   |     |  |     |   |  |    |     |  |                        |     |  |

|     |     |                          |   |   |   |   |            |
|-----|-----|--------------------------|---|---|---|---|------------|
| 180 | 509 | 総合防<br>災課<br>(被災<br>者 T) | 第4節 被災者の生活支援計画<br>第8 住宅資金の貸付等           |   | 第4節 被災者の生活支援計画<br>第8 住宅資金の貸付等           |   | 文言の適正<br>化 |
|     |     |                          | 生活福祉資金貸付制度による貸付（住宅の補修等）                 |   | 生活福祉資金貸付制度による貸付（住宅の補修等）                 |   |            |
|     |     |                          | 支援の内容                                   | ◎ 災害を受けたことにより臨時に必要となる経費を貸し付けるもの。<br>① 貸付限度額：150万円<br><u>（目安）</u><br>（略） | 支援の内容                                   | ◎ 災害を受けたことにより臨時に必要となる経費を貸し付けるもの。<br>① 貸付限度額：150万円<br><u>以内</u><br>（略） |            |
|     |     |                          | （略）                                     | （略）   | （略）                                     | （略）   |            |
| 181 | 511 | 総合防<br>災課<br>(被災<br>者 T) | 第4節 被災者の生活支援計画<br>第9 災害弔慰金・見舞金<br>災害弔慰金 |   | 第4節 被災者の生活支援計画<br>第9 災害弔慰金・見舞金<br>災害弔慰金 |   | 文言の適正<br>化 |
|     |     |                          | 生活福祉資金貸付制度による貸付（住宅の補修等）                 |   | 生活福祉資金貸付制度による貸付（住宅の補修等）                 |   |            |
|     |     |                          | （略）                                     | （略）   | （略）                                     | （略）   |            |
|     |     |                          | 対象者                                     | ◎ 災害により死亡した者の遺族（①居住している市町村に住民登録がある者、②居住している市町村に外国人登録がある者）の遺族<br>（略）     | 対象者                                     | ◎ 災害により死亡した者の遺族（<br>_____<br>_____<br>_____<br>_____<br>（略）           |            |
| 182 | 513 | 総合防<br>災課<br>(被災<br>者 T) | 第4節 被災者の生活支援計画<br>第9 災害弔慰金・見舞金          |   | 第4節 被災者の生活支援計画<br>第9 災害弔慰金・見舞金          |   | 文言の適正<br>化 |
|     |     |                          | 災害援護資金                                  |   | 災害援護資金                                  |   |            |
|     |     |                          | （略）                                     | （略）   | （略）                                     | （略）   |            |
|     |     |                          | 対象者                                     | （略）<br>※ 対象となる災害は、自然災害で都道府県において災害救助法_____<br>__適用された市町村が 1              | 対象者                                     | （略）<br>※ 対象となる災害は、自然災害で都道府県において災害救助法第2条第1項が適用された市町村が                  |            |

|       |                    |                          | 以上ある場合の災害  |   | 1以上ある場合の災害 |        |       |               |     |     |     |     |     |     |     |     |     |     |  |  |     |        |       |                    |     |     |     |     |     |     |     |     |     |     |        |
|-------|--------------------|--------------------------|--|---|------------|--------|-------|---------------|-----|-----|-----|-----|-----|-----|-----|-----|-----|-----|--|--|-----|--------|-------|--------------------|-----|-----|-----|-----|-----|-----|-----|-----|-----|-----|--------|
|       |                    |                          | (略)  | (略)   | (略)        | (略)    |       |               |     |     |     |     |     |     |     |     |     |     |  |  |     |        |       |                    |     |     |     |     |     |     |     |     |     |     |        |
| 183   | 515                | 地域・家庭福祉課、総合防災課<br>(被災者T) | 第4節 被災者の生活支援計画<br>第10 生活資金等の貸付<br>生活福祉資金貸付制度による各種貸付<br>支援の内容 (略) <table border="1" data-bbox="613 354 1108 603"> <thead> <tr> <th></th> <th>福祉費</th> <th>緊急小口資金</th> </tr> </thead> <tbody> <tr> <td>貸付限度額</td> <td>150万円<br/>(目安)</td> <td>(略)</td> </tr> <tr> <td>(略)</td> <td>(略)</td> <td>(略)</td> </tr> <tr> <td>(略)</td> <td>(略)</td> <td>(略)</td> </tr> <tr> <td>(略)</td> <td>(略)</td> <td>(略)</td> </tr> </tbody> </table> (略)<br>(略)<br>(略) |   | 福祉費        | 緊急小口資金 | 貸付限度額 | 150万円<br>(目安) | (略) | (略) | (略) | (略) | (略) | (略) | (略) | (略) | (略) | (略) | 第4節 被災者の生活支援計画<br>第10 生活資金等の貸付<br>生活福祉資金貸付制度による各種貸付<br>支援の内容 (略) <table border="1" data-bbox="1361 354 1856 603"> <thead> <tr> <th></th> <th>福祉費</th> <th>緊急小口資金</th> </tr> </thead> <tbody> <tr> <td>貸付限度額</td> <td>150万円<br/><u>以内</u></td> <td>(略)</td> </tr> <tr> <td>(略)</td> <td>(略)</td> <td>(略)</td> </tr> <tr> <td>(略)</td> <td>(略)</td> <td>(略)</td> </tr> <tr> <td>(略)</td> <td>(略)</td> <td>(略)</td> </tr> </tbody> </table> (略)<br>(略)<br>(略) |  | 福祉費 | 緊急小口資金 | 貸付限度額 | 150万円<br><u>以内</u> | (略) | (略) | (略) | (略) | (略) | (略) | (略) | (略) | (略) | (略) | 文言の適正化 |
|       | 福祉費                | 緊急小口資金                   |  |   |            |        |       |               |     |     |     |     |     |     |     |     |     |     |  |  |     |        |       |                    |     |     |     |     |     |     |     |     |     |     |        |
| 貸付限度額 | 150万円<br>(目安)      | (略)                      |  |   |            |        |       |               |     |     |     |     |     |     |     |     |     |     |  |  |     |        |       |                    |     |     |     |     |     |     |     |     |     |     |        |
| (略)   | (略)                | (略)                      |  |   |            |        |       |               |     |     |     |     |     |     |     |     |     |     |  |  |     |        |       |                    |     |     |     |     |     |     |     |     |     |     |        |
| (略)   | (略)                | (略)                      |  |   |            |        |       |               |     |     |     |     |     |     |     |     |     |     |  |  |     |        |       |                    |     |     |     |     |     |     |     |     |     |     |        |
| (略)   | (略)                | (略)                      |  |   |            |        |       |               |     |     |     |     |     |     |     |     |     |     |  |  |     |        |       |                    |     |     |     |     |     |     |     |     |     |     |        |
|       | 福祉費                | 緊急小口資金                   |  |   |            |        |       |               |     |     |     |     |     |     |     |     |     |     |  |  |     |        |       |                    |     |     |     |     |     |     |     |     |     |     |        |
| 貸付限度額 | 150万円<br><u>以内</u> | (略)                      |  |   |            |        |       |               |     |     |     |     |     |     |     |     |     |     |  |  |     |        |       |                    |     |     |     |     |     |     |     |     |     |     |        |
| (略)   | (略)                | (略)                      |  |   |            |        |       |               |     |     |     |     |     |     |     |     |     |     |  |  |     |        |       |                    |     |     |     |     |     |     |     |     |     |     |        |
| (略)   | (略)                | (略)                      |  |   |            |        |       |               |     |     |     |     |     |     |     |     |     |     |  |  |     |        |       |                    |     |     |     |     |     |     |     |     |     |     |        |
| (略)   | (略)                | (略)                      |  |   |            |        |       |               |     |     |     |     |     |     |     |     |     |     |  |  |     |        |       |                    |     |     |     |     |     |     |     |     |     |     |        |
| 184   | 515                | 総合防災課<br>(被災者T)          | 第4節 被災者の生活支援計画<br>第10 生活資金等の貸付<br>母子父子寡婦福祉資金貸付金<br>(略) (略)<br>対象者 ◎ 母子・父子福祉資金<br>(次のいずれかに該当する者)<br>① 母子・父子家庭の母<br>(配偶者のない女子・男子で現に児童を扶養している者)<br>(略)<br>(略)   | 第4節 被災者の生活支援計画<br>第10 生活資金等の貸付<br>母子父子寡婦福祉資金貸付金<br>(略) (略)<br>対象者 ◎ 母子・父子福祉資金<br>(次のいずれかに該当する者)<br>① <u>母子家庭の母又は父子家庭の父</u> (配偶者のない女子・男子で現に児童を扶養している者)<br>(略)<br>(略) | 文言の適正化     |        |       |               |     |     |     |     |     |     |     |     |     |     |  |  |     |        |       |                    |     |     |     |     |     |     |     |     |     |     |        |
| 185   | 519                | 総合防災課<br>(被災)            | 第13 その他の生活支援<br>5 葬祭の実施(災害救助法)<br>(略)  | 第13 その他の生活支援<br>5 <u>埋葬</u> の実施(災害救助法)<br>(略)   | 文言の適正化     |        |       |               |     |     |     |     |     |     |     |     |     |     |  |  |     |        |       |                    |     |     |     |     |     |     |     |     |     |     |        |

|     |     | 者 T)               | 災害記録   |  |               |
|-----|-----|--------------------|--|--|---------------|
| 186 | 526 | 総合防<br>災課危<br>機 T) | <p>第1 一般災害</p> <p>昭和 20 年以降に発生した自然災害及び火災のうち、<u>人的被害及び住家被害があった災害、被害額が概ね 10 億円を超えた災害、並びに災害救助法、激甚災害に対処するための特別の財政援助等に関する法律（昭和 37 年法律第 150 号。以下「激甚災害法」という。）及び天災による被害農林漁業者等に対する資金の融通に関する暫定措置法（昭和 30 年法律第 136 号。以下「天災融資法」という。）が適用された災害のうち、これらのいずれかに該当する災害を、秋田県災害年表及び消防防災年報から転記した。また、法の適用については、災害救助法の適用を受けた市町村（被災時の市町村名）のみの掲載とした。</u></p> <p>（略）</p> | <p>第1 一般災害</p> <p>昭和 20 年以降に発生した自然災害及び火災のうち、</p> <hr/> <hr/> <hr/> <hr/> <hr/> <p style="text-align: center;">次の条件を満たす災害について、</p> <p>「秋田県災害年表」及び「秋田県消防防災年報」から転記した。</p> <p>また、災害救助法が適用された災害にあつては、備考欄に「災害救助法の適用を受けた市町村（被災時の市町村名）」を掲載した。</p> <ul style="list-style-type: none"> <li>・被害額が概ね 10 億円を超えた災害</li> <li>・災害救助法（昭和 22 年法律第 118 号）、激甚災害に対処するための特別の財政援助等に関する法律（昭和 37 年法律第 150 号。以下「激甚災害法」という。）、被災者生活再建支援法（平成 10 年法律第 66 号）及び天災による被害農林漁業者等に対する資金の融通に関する暫定措置法（昭和 30 年法律第 136 号。以下「天災融資法」という。）が適用された災害のうち、人的被害又は住家被害が発生した災害。</li> </ul> <p>（略）</p> | <p>文言の適正化</p> |
|     |     | 総合防<br>災課危<br>機 T) | <p>第1 一般災害</p> <p>平成 8 年 8.4 (削除)</p> <p>平成 11 年 8.30~9.1</p> <p>平成 13 年 7.16~7.17</p> <p>平成 21 年 7.10</p> <p>平成 22 年 7.3~7.4</p>  | <p>第1 一般災害</p> <p>(削除)</p> <p>(削除)</p> <p>(削除)</p> <p>(削除)</p> <p>(削除)</p>   | <p>文言の適正化</p> |

| 年月日                | 地 域 | 被害の名<br>称 | 被害の<br>大きさ | 被害<br>額<br>(千<br>円) | 法の適<br>用 | 備 考                                       | 年月日                        | 地 域 | 被害の名<br>称  | 被害の<br>大きさ  | 被害額<br>(千<br>円) | 法の適<br>用                                     | 備 考  |
|--------------------|-----|-----------|------------|---------------------|----------|---|----------------------------|-----|--|---|-----------------|--|--|
| 平成 19<br>年<br>9.17 | (略) | (略)       | (略)        | (略)                 | (略)      | _____<br>_____<br>_____<br>_____<br>_____ | 平成 19<br>年<br>9.17         | (略) | (略)  | (略)   | (略)             | (略)  | ○災害<br>救助法<br>能代市<br>北秋田<br>市  |
| (新設)               |     |           |            |                     |          |   | 令和 5<br>年<br>7.14~7<br>.21 | 全 県 | 1 死者<br>2 負傷<br>者<br>3 住家<br>の全壊<br>4 〃<br>半壊<br>5 〃<br>一部破損<br>6 〃<br>床上浸水<br>7 〃<br>床下浸水<br>8 非住<br>家の全・<br>半壊<br>9 田畑<br>の冠水<br>10 林業<br>被害 | 8 人<br>(うち<br>災害関<br>連死 7<br>人)<br>6 人<br>11 棟<br>(12 世<br>帯)<br>2,921<br>棟<br>(3,539<br>世帯)<br>29 棟<br>(32 世<br>帯)<br>720 棟<br>(870<br>世帯)<br>3,699<br>棟 | 47,663<br>,200  | 災害救<br>助法激<br>甚災害<br>法被災<br>者生活<br>再建支<br>援法 | ○災害<br>救助法<br>秋田市<br>能代市<br>男鹿市<br>潟上市<br>大仙市<br>北秋田<br>市<br>仙北市<br>上小阿<br>仁村<br>藤里町<br>三種町<br>八峰町<br>五城目<br>町<br>八郎潟<br>町<br>井川町<br>大潟村 |

| 年月日 | 地 域 | 被害の<br>名称 | 被害の<br>大きさ | 被害額<br>(千<br>円) | 法の適<br>用 | 備 考 |
|-----|-----|-----------|------------|-----------------|----------|-----|
|     |     |           |            |                 |          |     |